sfdi
STÁTNÍ FOND DOPRAVNÍ INFRASTRUKTURY

Jiná ověření:

Paré:

Orientační schéma:

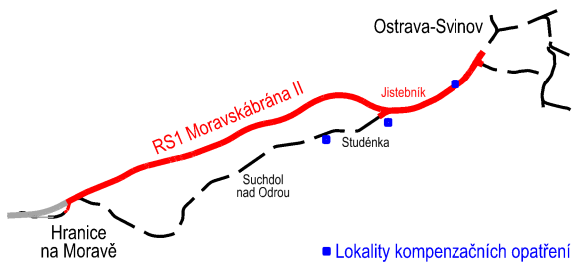

Razítko oprávněné osoby:

Podpis: Datum:

Revize:	Datum:	Popis:	Kontroloval:
000	05.04.2026	Definitivní odevzdání dokumentace DPS	Ing. Ondřej Štěpánek

Stavebník/Investor:	**Správa železnic, státní organizace**
Adresa:	**Dlážděná 1003/7, 110 00 Praha 1**
Zástupce investora:	Stavební správa vysokorychlostních tratí
Adresa:	V Celnici 1028/10, 110 00 Praha 1

SPRÁVA ŽELEZNIC

Zhotovitel díla:	**Společnost MORAVSKÁ BRÁNA, II. část** MORAVIA CONSULT Olomouc a.s.; SUDOP BRNO, spol. s.r.o.; METROPROJEKT PRAHA a.s.
Adresa:	Legionářská 1085/8, 779 00 Olomouc
Kontakt:	E: moravia@moravia.cz, T: +420 585 570 444
Zhotovitel části/objektu:	**MORAVIA CONSULT Olomouc a.s.**
Adresa:	Legionářská 1085/8, 779 00 Olomouc
Kontakt:	T: +420 585 570 444 E: moravia@moravia.cz
Hlavní projektant (HIP):	Ing. Dušan Šembera
Specialista:	Ing. Ondřej Štěpánek; Bc. Andrea Vávrová

MORAVSKÁ BRÁNA II

MCO MORAVIA CONSULT Olomouc a.s.

Název stavby/akce:	**"RS 1 VRT Prosenice – Ostrava-Svinov, II. část, Hranice na Moravě – Ostrava-Svinov – kompenzační opatření"**		Označení investora: S622000249 Zakázka: 21-040-231-UR		
Název části:	Dokladová část pro správní řízení		Označení části: **E**		
Název objektu/dílči části:	**Vyjádření vlastníků veřejné dopravní a technické infrastruktury**		**Objekt/Skupina objektů:**		
			řada: **E.4**	úsek: **-**	řazení: **-** / podobjekt: **-**
Název přílohy: Název dílčí části přílohy:	**Vyjádření vlastníků veřejné dopravní a technické infrastruktury** -		Dílčí část: **E.4.1**	Typ: **-**	Číslo přílohy: **-**
Odpovědný projektant: Bc. Andrea Vávrová	Zpracovatel přílohy: Bc. Andrea Vávrová	Měřítko: - Formáty: -	Stupeň dokumentace: **DPS**		
Kraj: Moravskoslezský	Katastrální území: viz textová část	TUDU: 4060	Smluvní datum zpracování: **05.06.2026**		

Označení investora:	Stupeň dokumentace:	Část:	Objekt:	Podobjekt:	Typ:	Příloha:	Revize:
S 6 2 2 0 0 0 2 4 9	_ D P S X	_ E 4 1 X	_ X X X X X X X X X	_ X X	_ X	_ X X X	_ 0 0 0

E.4. Vyjádření vlastníků veřejné dopravní a technické infrastruktury

E.4.1 Vyjádření vlastníků veřejné dopravní a technické infrastruktury

Poř.č.	Název	Sídlo	číslo jednací	Datum vydání	Platnost	Střet
1	CETIN, a.s.	Českomoravská 2510/19, 190 00 Praha 9	102604/25	09.04.2025	09.04.2027	ANO
02-1	ČD - Telematika, a.s.	Pod Táborem 369/8a, 190 00 Praha 9	3202536958	26.05.2025	26.05.2027	NE
02-2	ČD - Telematika, a.s.	Pod Táborem 369/8a, 190 00 Praha 9	3202536959	26.05.2025	26.05.2027	NE
02-3	ČD - Telematika, a.s.	Pod Táborem 369/8a, 190 00 Praha 9	3202536957	26.05.2025	26.05.2027	NE
02-4	ČD - Telematika, a.s.	Pod Táborem 369/8a, 190 00 Praha 9	2202536975	27.05.2025	27.05.2027	NE
02-5	ČD - Telematika, a.s.	Pod Táborem 369/8a, 190 00 Praha 9	2202536976	26.05.2025	26.05.2027	NE
02-6	ČD - Telematika, a.s.	Pod Táborem 369/8a, 190 00 Praha 9	2202536974	26.05.2025	26.05.2027	NE
3	České radiokomunikace, a.s.	Skokanská 2117/1, 169 00 Praha 6 - Břevnov	UPTS/OS/393672/2025	10.04.2025	10.04.2026	NE
4	ČEZ Distibuce, a.s.,	Guldenerova 2577/19, 326 00 Plzeň	102380852	05.08.2025	05.02.2026	ANO
5	ČEZ Distibuce, a.s.,	Guldenerova 2577/19, 326 00 Plzeň	102326891	25.04.2025	25.10.2025	NE
6	ČEZ Distibuce, a.s.,	Guldenerova 2577/19, 326 00 Plzeň	102380854	05.08.2025	05.02.2026	ANO
7	DIAMO, státní podnik	Sirotčí 1145/7, 703 00 Ostrava - Vítkovice	DIAMO-D550/42196/2025	29.04.2025	29.04.2027	NE
8	Dopravní podnik Ostrava a.s.	Poděbradova 494/2, 702 00 Ostrava - Moravská Ostrava	2527880/TDC/2025/Ku	14.05.2025	14.05.2027	NE
9	GasNet, s.r.o. v zast. GasNet Služby s.r.o.	Plynárenská 499/1, Zábrdovice, 602 00 Brno	5003311678	25.04.2025	25.04.2027	NE
10	GasNet, s.r.o. v zast. GasNet Služby s.r.o.	Plynárenská 499/1, Zábrdovice, 602 00 Brno	5003311671	25.04.2025	25.04.2027	NE
11	GasNet, s.r.o. v zast. GasNet Služby s.r.o.	Plynárenská 499/1, Zábrdovice, 602 00 Brno	5003311668	25.04.2025	25.04.2027	NE
12	Green Gas DPB, a.s.	Rudé armády 637, 739 21 Paskov	PDDSDPB/2503112/Ko/738/2025	29.04.2025	29.04.2027	NE
13	Krajské ředitelství policie Moravskoslezského kraje, odbor provozu informačních technologií a komunikací	30.dubna 24, 728 99 Ostrava	KRPT-128055-92/ČJ-2025-07OOIT	29.05.2025	29.05.2027	NE
14	LXM Group a.s. (provozuje vodovod v obci Pustějov)	Malostranská 579, 742 42 Šenov u Nového Jičína	email	26.05.2025	neomezeno	NE
15	MIRAMO spol. s r.o.	742 55 Albrechtičky 265	98/2025	29.05.2025	28.05.2026	NE
16	MSV Metal Studénka, a.s.	R. Tomáška 859, 742 13 Studénka	neuvedeno	01.05.2025	neomezeno	NE
17	Net4Gas, s.r.o.	Na Hřebenech II 1718/8, 140 21 Praha 4 - Nusle	4209/25/OVP/Z	30.04.2025	neomezeno	ANO
18	Net4Gas, s.r.o.	Na Hřebenech II 1718/8, 140 21 Praha 4 - Nusle	4210/25/OVP/N	25.04.2025	25.04.2027	NE
19	Net4Gas, s.r.o.	Na Hřebenech II 1718/8, 140 21 Praha 4 - Nusle	4212/25/OVP/N	25.04.2025	25.04.2027	NE
20	Obec Pustějov	Pustějov č.p. 54, 742 43 Pustějov	OÚP/21/2025	28.05.2025	neomezeno	NE
21	Ostravské komunikace, a.s.	Novoveská 1266/25, 709 00 Ostrava, Mariánské Hory	OKAS-3229/25/TSÚ/Sz	02.05.2025	02.05.2027	NE
22	Ostravské vodárny a kanalizace a.s.	Nádražní 28/3114, 729 71 Ostrava - Moravská Ostrava	8/8025/54549/25/AUTOMAT	25.04.2025	25.04.2027	NE
23	Severomoravské vodovody a kanalizace Ostrava a.s.	28.října 1235/169, Mariánské Hory, 709 00 Ostrava	9773/V010601/2025/AUTOMAT	24.04.2025	25.04.2026	NE
24	Severomoravské vodovody a kanalizace Ostrava a.s.	28.října 1235/169, Mariánské Hory, 709 00 Ostrava	9773/V010602/2025/AUTOMAT	25.04.2025	25.05.2026	NE
25	Správa silnic Moravskoslezského kraje, příspěvková organizace, středisko Ostrava	Úprkova 795/1, 702 23 Ostrava	SSMSK/2025/15725/057/Po	28.05.2025	neomezeno	NE
26	Správa železnic, státní organizace	Dlážděná 1003/7, 110 00 Praha 1	24295/2025-SŽ-OŘ OVA-OPS	13.06.2025	13.06.2027	ANO
27	Státní pozemkový úřad, odbor vodohospodářských staveb	Husinecká 1024/11a, 130 00 Praha 3 - Žižkov	SPU 239096/2025	12.06.2025	neomezeno	NE
28	Telco Pro Services, a.s.	Duhová 1531/3, 140 53 Praha 4	201866954	25.04.2025	25.04.2026	NE
29	Telco Pro Services, a.s.	Duhová 1531/3, 140 53 Praha 4	201866948	25.04.2025	25.04.2026	NE
30	Telco Pro Services, a.s.	Duhová 1531/3, 140 53 Praha 4	201866944	25.04.2025	25.04.2026	NE
31	T-mobile Czech Republic a.s.	Tomíčkova 2144/1, 148 00 Praha 4	E23664/25	25.04.2025	25.04.2026	NE
32	T-mobile Czech Republic a.s.	Tomíčkova 2144/1, 148 00 Praha 4	E23665/25	25.04.2025	25.04.2026	NE
33	T-mobile Czech Republic a.s.	Tomíčkova 2144/1, 148 00 Praha 4	E23666/25	25.04.2025	25.04.2025	NE
34	Úřad městského obvodu Polanka nad Odrou, Odbor hospodářské srpávy a veřejných zakázek	1.května 330/160, 725 25 Ostrava	CJ 01922/2025/HSaaVZ/Miř	05.06.2025	neomezeno	NE
35	Úřad pro civilní letectví	K letišti 1149/23, 160 08 Praha 6	008700-25-701	04.06.2025	neomezeno	NE
36	Vodafone Czech Republic a.s.	náměstí Junkových 2, 155 00 Praha 5	250425-1304816717	25.04.2025	25.04.2026	NE
37	Vodafone Czech Republic a.s.	náměstí Junkových 2, 155 00 Praha 5	250425-1309816719	25.04.2025	25.04.2026	NE
38	Vodafone Czech Republic a.s.	náměstí Junkových 2, 155 00 Praha 5	250425-1310816721	25.04.2025	25.04.2026	NE
39	Zásobování teplem Vsetín a.s.	Jiráskova 1326, 755 01 Vsetín	ZTV/LT/2025/0113	28.04.2025	28.04.2026	NE
40	Ministerstvo obrany, sekce ekonomická a majetková - OOÚZ	Tychonova 1, 160 01 Praha 1	MO 511969/202-1322	03.06.2025	neomezeno	NE
41	Město Studénka	nám. Republiky 762, 742 13 Studénka	M S 4737/2025/M HUM/Rich	03.06.2025	03.06.2027	NE
42	OZO Ostrava s.r.o.	Frýdecká 680/444, 719 00 Ostrava	012/ÚI/2025	06.08.2025	neomezeno	NE

CETIN
ČLEN SKUPINY PPF

VYJÁDŘENÍ O POLOZE SÍTĚ ELEKTRONICKÝCH KOMUNIKACÍ
a
A VŠEOBECNÉ PODMÍNKY OCHRANY SÍTĚ ELEKTRONICKÝCH KOMUNIKACÍ

toto Vyjádření o poloze sítě elektronických komunikací („**Vyjádření**") a Všeobecné podmínky ochrany sítě elektronických komunikací, které jsou přílohou Vyjádření („**Všeobecné podmínky ochrany**") vydává s odvoláním na příslušná ustanovení zákona č. 127/2005 Sb., o elektronických komunikacích a o změně některých souvisejících zákonů (zákon o elektronických komunikacích), ve znění pozdějších předpisů („**ZoEK**"), na příslušná ustanovení zákona č. 283/2021 Sb., stavební zákon, ve znění pozdějších předpisů („**Stavební zákon**") a na příslušná ustanovení zákona č. 89/2012 Sb., občanský zákoník, ve znění pozdějších předpisů („**Občanský zákoník**") společnost CETIN a.s., IČO: 04084063 („**CETIN**").

Číslo jednací: 102604/25 **Číslo žádosti: 0125 987 910 („Žádost")**

Důvod Vyjádření	Informace o poloze sítě	
Žadatel	MORAVIA CONSULT Olomouc a.s.	
Stavebník	Správa železnic, státní organizace, SSVRT, Dlážděná 1003/7, Praha, 77900	
Zájmové území	Okres	Nový Jičín, Ostrava-město
	Obec	Pustějov, Studénka, Ostrava
	Kat. území / č. parcely	Pustějov; Butovice; Studénka nad Odrou; Polanka nad Odrou
Platnost Vyjádření		**9. 4. 2027 („Den pozbytí platnosti Vyjádření")**

1. Definice

1.1. Pro účely Vyjádření:

Důvod Vyjádření znamená důvod pro vydání Vyjádření určený Žadatelem v Žádosti;
POS znamená osobu určenou v čl. 2 Všeobecných podmínek ochrany;
SEK znamená komunikační vedení a zařízení sítě elektronických komunikací společnosti CETIN;
Situační výkres znamená výkres s výřezy účelové mapy SEK, který je přílohou Vyjádření;
Stavebník znamená (i) osobu určenou ve Vyjádření, (ii) Žadatele, (iii) a rovněž osobu, o které tak stanoví Stavební zákon;
Zájmové území znamená území určené a označené Žadatelem v Žádosti;
Žadatel znamená osobu určenou ve Vyjádření.

2. Vyjádření

2.1. Na základě všech údajů Žadatelem v Žádosti uvedených, a na základě údajů, které společnost CETIN eviduje o SEK v Zájmovém území ke dni podání Žádosti,

společnost CETIN:

a) potvrzuje, že v Zájmovém území **je umístěno SEK, v rozsahu určeném v Situačním výkresu**;
b) upozorňuje, že **Vyjádření není určeno a nesmí být použito pro podání žádosti o vydání jakéhokoliv povolení** dle Stavebního zákona či souhlasu nahrazujícího povolení dle Stavebního zákona, ani pro získání závazného stanoviska dle zvláštního právního předpisu;
c) určuje ve Všeobecných podmínkách ochrany podmínky ochrany SEK, a práva a povinnosti Stavebníka;
d) určuje, že přeložení SEK, je-li nezbytné, zajistí společnost CETIN, a to na základě písemné smlouvy uzavřené mezi společností CETIN a Stavebníkem;
e) upozorňuje, že přeložení SEK nesmí být provedeno, bez toho, aniž by mezi společností CETIN a Stavebníkem byla uzavřena písemná smlouva o přeložení SEK.

3. Ostatní

Číslo jednací: 102604/25 Číslo žádosti: 0125 987 910

3.1. Vyjádření je platné pouze pro Zájmové území a pro Důvod Vyjádření.
3.2. V Den pozbytí platnosti Vyjádření pozbývá Vyjádření platnosti.
3.3. Ke zpracování Vašich osobních údajů dochází vždy v souladu s platnými právními předpisy. Konkrétní zásady a podmínky zpracování osobních údajů společností CETIN jsou dostupné na stránce https://www.cetin.cz/zasady-ochrany-osobnich-udaju.
3.4. V případě dotazů k Vyjádření kontaktujte prosím asistenční linku **+420 800 630 630**.

Přílohami Vyjádření jsou:

- *Všeobecné podmínky ochrany*
- *Informace k vytyčení SEK*
- *Situační výkres (obsahuje Zájmové území a výřezy účelové mapy SEK)*

Vyjádření vydala společnost CETIN dne: 9. 4. 2025.

CETIN a.s.
Českomoravská 2510/19, Libeň
190 00 Praha 9
DIČ: CZ04084063
102

Číslo jednací: 102604/25 Číslo žádosti: 0125 987 910

VŠEOBECNÉ PODMÍNKY OCHRANY SÍTĚ ELEKTRONICKÝCH KOMUNIKACÍ společnosti CETIN

1. PLATNOST A ÚČINNOST VŠEOBECNÝCH PODMÍNEK OCHRANY

1.1. Tyto Všeobecné podmínky ochrany sítě elektronických komunikací (dále jen „**VPO**“) jsou přílohou Vyjádření.
1.2. V případě rozporu mezi Vyjádřením a VPO má přednost Vyjádření, pokud není VPO výslovně určeno jinak.
1.3. VPO nabývají účinnosti okamžikem odeslání Vyjádření na adresu elektronické pošty nebo adresu pro doručení prostřednictvím poštovní přepravy, určenou Žadatelem v Žádosti.

2. DEFINICE

2.1. Pro účely VPO:

„**CETIN**“ znamená obchodní korporace CETIN a.s., IČO: 04084063;
„**Den**“ znamená kalendářní den;
„**Kabelovod**“ znamená věc nemovitou sestávající z tělesa kabelovodu a kabelových komor, sloužící k zatahovaní kabelů a ochranných trubek;
„**Občanský zákoník**“ znamená zákon č. 89/2012 Sb., občanský zákoník, ve znění pozdějších předpisů;
„**POS**“ znamená Jiří Krvač, tel.: 606 877 457, e-mail: jiri.krvac@cetin.cz, a to ke dni vydání Vyjádření;
„**Pracovní den**“ znamená Den, kromě soboty, neděle, a státních svátků a ostatních svátků dle zákona č. 245/2000 Sb., o státních svátcích, o ostatních svátcích, o významných dnech a o dnech pracovního klidu, ve znění pozdějších předpisů;
„**Příslušné požadavky**“ znamená jakýkoli a každý příslušný právní předpis, vč. technických norem, nebo normativní právní akt veřejné správy či samosprávy, nebo jakékoli rozhodnutí, povolení, souhlas nebo licenci, včetně podmínek, které s ním souvisí;
„**Překládka**“ znamená stavbu spočívající ve změně trasy nebo místa umístění SEK;
„**SEK**“ znamená komunikační vedení a zařízení sítě elektronických komunikací společnosti CETIN;
„**Stavba**“ znamená stavbu určenou Vyjádřením, a rovněž stavbu, o které tak stanoví Stavební zákon;
„**Stavebník**“ znamená (i) osobu určenou ve Vyjádření, (ii) Žadatele, (iii) osobu, o které tak stanoví Stavební zákon, (iv) osobu Stavebníkem pověřenou či zmocněnou;
„**Stavební zákon**“ znamená zákon č. 283/2021 Sb., stavební zákon, ve znění pozdějších předpisů;
„**Vyjádření**“ znamená vyjádření o poloze sítě elektronických komunikací vydané společností CETIN dne 9. 4. 2025 pod č.j 102604/25;
„**Zájmové území**“ znamená území určené a označené Žadatelem v Žádosti;
„**Situační výkres**“ znamená výkres s výřezy účelové mapy SEK, který je přílohou Vyjádření;
„**ZoEK**“ znamená zákon č. 127/2005 Sb., o elektronických komunikacích a o změně některých souvisejících zákonů (zákon o elektronických komunikacích), ve znění pozdějších předpisů;
„**Žadatel**“ znamená osobu určenou ve Vyjádření;
„**Žádost**“ znamená Žádost určenou ve Vyjádření.

3. OBECNÁ PRÁVA A POVINNOSTI STAVEBNÍKA

3.1. SEK je obecně prospěšným zařízením, zřízeným a provozovaným ve veřejném zájmu, a je chráněno Příslušnými požadavky.
3.2. SEK je chráněna ochranným pásmem, jehož šíře činí šíři určenou ZoEK a/nebo šíři určenou rozhodnutím o ochranném pásmu, vydaným dle Stavebního zákona.
3.3. Stavebník je povinen při provádění Stavby a jakýchkoliv jiných dalších prací, při odstraňování havárií, a projektování staveb, řídit se Příslušnými požadavky, správnou praxí v oboru stavebnictví a technologickými postupy, a je povinen učinit veškerá nezbytná opatření vyžadovaná ZoEK, a Příslušnými požadavky k ochraně SEK před poškozením. Povinnost Stavebníka dle odst. 3.3. VPO se vztahuje rovněž na SEK umístěné a provozovanému mimo Zájmové území.
3.4. Stavebník je povinen rozpor mezi údaji v Situačním výkresu a skutečným stavem, bez zbytečného odkladu, nejpozději Den následující po zjištění, oznámit POS.
3.5. Stavebník je povinen poškození či krádež SEK bez zbytečného odkladu, nejpozději Den následující po zjištění, telefonicky oznámit dohledovému centru společnosti CETIN na telefonní číslo +420 238 464 190.
3.6. Požaduje-li Stavebník, aby se společnost CETIN jako účastník správního řízení, pro jehož účely bylo vydáno Vyjádření, vzdala práva na odvolání proti rozhodnutí vydanému ve správním řízení, má právo kontaktovat POS.

4. PRÁVA A POVINNOSTI STAVEBNÍKA PŘI PROJEKTOVÁNÍ A PŘÍPRAVĚ STAVBY

4.1. Při projektování Stavby je Stavebník povinen zajistit, aby projektová dokumentace Stavby a) zohledňovala veškeré požadavky na ochranu SEK vyplývající z Příslušných požadavků, ze ZoEK a ze Stavebního zákona, b) respektovala správnou praxi v oboru stavebnictví a technologické postupy a c) umožňovala, aby i po provedení a umístění Stavby dle projektové dokumentace byla společnost CETIN schopna bez jakýkoliv omezení a překážek provozovat SEK, provádět jeho údržbu a opravy.
4.2. Není-li projektovou dokumentací zajištěno splnění všech požadavků určených v odst. 4.1. VPO, vyvolá Stavebník Překládku.
4.3. Činí-li výška projektované Stavby nebo její úpravy či změny nebo dočasného objektu zařízení staveniště Stavby (jeřáb, konstrukce atd.), více než 15 m nad zemským povrchem, je Stavebník povinen písemně kontaktovat POS, a získat od společnosti CETIN konkrétní stanovisko a podmínky ochrany k radiovým trasám SEK, a vyjádření společnosti CETIN o tom, zda Stavba vyvolá Překládku. Ochranné pásmo radiových tras SEK je zakresleno do Situačního výkresu.
4.4. Ochranné pásmo radiových tras SEK je zakresleno do Situačního výkresu.
4.5. Nachází-li se v Zájmovém území podzemní silové vedení (NN) ve vlastnictví společnosti CETIN, je Stavebník ve vztahu k projektové dokumentaci povinen zajistit požadavky, určené v odst. 4.1. VPO. Není-li projektovou dokumentací zajištěno splnění všech požadavků určených v odst. 4.1. VPO, vyvolá Stavebník Překládku.

4.6. Při projektování Stavby, která je stavbou (a) zařízení silových elektrických sítí (VN, VVN a ZVVN) a/nebo (b) trakčních vedení, je Stavebník povinen provést výpočet či posouzení rušivých vlivů na SEK a zpracovat ochranná opatření, to vše dle Příslušných požadavků a v souladu s nimi. Stavebník je povinen nejpozději třicet (30) Dnů před podáním žádosti o vydání povolení Stavby dle Stavebního zákona předat POS výpočet či posouzení rušivých vlivů na SEK a zpracovaná ochranná opatření.

4.7. Je-li Stavba v souběhu s Kabelovodem, nebo Kabelovod kříží, je Stavebník povinen nejpozději ke Dni, ke kterému započne se zpracováním projektové dokumentace ke Stavbě, oznámit POS a projednat s POS (a) každý případ, ve kterém je trajektorie podvrtu a protlaku vedena ve vzdálenosti menší, než 1,5 m od Kabelovodu a (b) jakékoliv výkopové práce, které budou nebo by mohly být vedeny v úrovni či pod úrovní Kabelovodu nebo kabelové komory.

4.8. Je-li Stavba umístěna nebo má-li být umístěna v blízkosti Kabelovodu, ve vzdálenosti menší, než 1 m od Kabelovodu, nebo kříží-li Stavba Kabelovod ve vzdálenosti menší než 1 m nad nebo 2m pod Kabelovodem, je Stavebník povinen předložit POS k posouzení zakreslení Stavby v příčných řezech, přičemž do příčného řezu je Stavebník povinen zakreslit rovněž profil kabelové komory.

5. PRÁVA A POVINNOSTI STAVEBNÍKA PŘI PROVÁDĚNÍ STAVBY

5.1. Před započetím zemních prací ve vztahu ke Stavbě je Stavebník povinen vytýčit trasu SEK na terénu. Osobu, která bude zemní práce ve vztahu ke Stavbě provádět, je Stavebník povinen s vytýčenou trasou SEK seznámit. Porušil-li Stavebník povinnost určenou v tomto odst. 5.1. VPO odpovídá společnosti CETIN za náklady a škodu, vzniklé porušením povinnosti a je povinen je společnosti CETIN uhradit.

5.2. Nejpozději pět (5) Pracovních dnů před započetím prací na Stavbě je Stavebník povinen započetí prací oznámit společnosti CETIN zasláním na adresu elektronické pošty POS; oznámení musí obsahovat alespoň číslo jednací Vyjádření a kontaktní údaje Stavebníka.

5.3. Stavebník je povinen SEK zabezpečit a zajistit proti mechanickému poškození, zejména dočasným umístěním silničních betonových panelů nad kabelovou trasou SEK nebo jiným vhodným způsobem. Do okamžiku zajištění a zabezpečení ochrany SEK způsobem určeným dle předchozí věty, nemá Stavebník právo přejíždět vozidly nebo stavební mechanizací trasu SEK. Při přepravě vysokých nákladů nebo při projíždění stroji, vozidly či mechanizací pod nadzemním SEK je Stavebník povinen prověřit, zda výška nadzemního SEK je dostatečná, a umožňuje spolehlivý a bezpečný způsob přepravy nákladu či průjezdu strojů, vozidel či mechanizace.

5.4. Při provádění zemních prací v blízkosti SEK je Stavebník povinen postupovat tak, aby nedošlo ke změně hloubky uložení nebo prostorového uspořádání SEK. V místě, kde SEK vystupuje ze země do budovy, rozváděče, na sloup apod. je Stavebník povinen provádět zemní práce se zvýšenou mírou opatrnosti, výkopové práce v blízkosti sloupu nadzemního SEK je Stavebník povinen provádět v takové vzdálenosti od sloupu nadzemního vedení SEK, která je dostatečná k tomu, aby nedošlo nebo nemohlo dojít k narušení stability sloupu nadzemního SEK. Stavebník je povinen zajistit, že bez souhlasu a vědomí společnosti CETIN nedojde ke: a) změně nivelety terénu, (b) výsadbě trvalých porostů, nebo (c) změně rozsahu a změně konstrukce zpevněných ploch. Je-li SEK odkryta, je Stavebník povinen SEK, po dobu, po kterou trvá odkrytí, zabezpečit proti prověšení, poškození a odcizení.

5.5. Zjistil-li Stavebník rozpor mezi údaji v projektové dokumentaci a skutečností, je povinen (i) bezodkladně přerušit práce a (ii) oznámit zjištěný rozpor POS, zasláním na adresu elektronické pošty POS. Do doby, než Stavebník od společnosti CETIN obdrží písemný souhlas s pokračováním v pracích, nemá právo v pracích ve vztahu ke Stavbě pokračovat.

5.6. Stavebník nemá právo bez předchozího písemného souhlasu společnosti CETIN manipulovat s kryty kabelových komor, jakkoliv zakrývat vstupy do kabelových komor, a to ani dočasně, vstupovat do kabelových komor, manipulovat s případně odkrytými prvky SEK či s jakýmkoliv jiným zařízením souvisejícím se SEK. Bez předchozího písemného souhlasu společnosti CETIN nemá Stavebník právo umístit nad trasou Kabelovodu žádnou síť technické infrastruktury v podélném směru.

5.7. Byla-li SEK odkryta, je Stavebník povinen nejméně tři (3) Pracovní dny před zakrytím SEK, písemně oznámit POS zakrytí SEK, a vyzvat POS ke kontrole SEK před zakrytím. Oznámení dle předchozí věty musí obsahovat alespoň předpokládaný Den zakrytí, číslo jednací Vyjádření a kontaktní údaje Stavebníka. Stavebník nemá právo uskutečnit zakrytí do doby, než obdržel od POS písemný souhlas se zakrytím.

6. ZÁVĚREČNÁ USTANOVENÍ

6.1. VPO se řídí českým právem, zejména Občanským zákoníkem, ZoEK a Stavebním zákonem.

6.2. Stavebník má právo užít informace, data a dokumentaci obsaženoé ve Vyjádření pouze a výhradně k účelu, pro který mu byly poskytnuty. Stavebník nemá právo, vyjma případů výslovně určených ve VPO, informace, data a dokumentaci obsaženou ve Vyjádření rozmnožovat, rozšiřovat, pronajímat, půjčovat či jinak umožnit jejich užití třetí osobě bez předchozího písemného souhlasu společnosti CETIN.

6.3. Porušil-li Stavebník kteroukoliv povinnost určenou ve Vyjádření a/nebo ve VPO, je povinen nahradit společnosti CETIN v celém rozsahu škodu, vzniklou porušením takové povinnosti.

6.4. Písemným stykem či pojmem „písemně“ se pro účely VPO rozumí předání zpráv jedním z těchto způsobů:

a) v listinné podobě;
b) datovou zprávou prostřednictvím informačního systému datových schránek;
c) e-mailovou zprávou podepsanou zaručeným elektronickým podpisem dle zákona č. 297/2016 Sb., o službách vytvářejících důvěru pro elektronické transakce, ve znění pozdějších předpisů;
d) e-mailovou zprávou zaslanou z adresy kontaktní osoby strany na adresu kontaktní osoby druhé strany určenou v Žádosti nebo ve Vyjádření nebo ve VPO.

Číslo jednací: 102604/25 Číslo žádosti: 0125 987 910

Informace k vytyčení SEK

Požadujete-li vytyčit SEK, kontaktujte prosím osoby určené níže:

CETIN a.s. - středisko Morava sever

se sídlem: Českomoravská 2510/19, Libeň, 190 00 Praha 9
IČ: 04084063 DIČ: CZ04084063
kontakt: tel: 238461209 obslužná doba po-pa 7 - 15 hod

CETIN a.s. - středisko Morava sever

se sídlem: Českomoravská 2510/19, Libeň, 190 00 Praha 9
IČ: 04084063 DIČ: CZ04084063
kontakt: tel: 238462175 obslužná doba po-pa 7 - 15 hod

CETIN a.s. - středisko Morava sever

se sídlem: Českomoravská 2510/19, Libeň, 190 00 Praha 9
IČ: 04084063 DIČ: CZ04084063
kontakt: tel: 238462489 obslužná doba po-pa 7 - 15 hod

Vegacom, a.s. - výhradní dodavatel společnosti CETIN a.s.

se sídlem: Pohraniční 52/23, 703 00 Ostrava
IČ: 25788680 DIČ: CZ25788680
kontakt: Ing. Lubomír Vařecha, mobil: 725820762, e-mail: varecha@vegacom.cz
Hurníková Hana, mobil: 725820758, e-mail: hurnikova@vegacom.cz

ALPROTEL GROUP, s.r.o.

se sídlem: Dobrá ev. č. 21, Frýdek-Místek PSČ 739 51
IČ: 25863037 DIČ: CZ25863037
kontakt: Kristýna Lasotová, mobil: 602541215, e-mail: lasotova@alprotel.cz; Libor Kašperlík, mobil: 602783894, e-mail: kasperlik@alprotel.cz

GIS-STAVINVEX, a.s.

se sídlem: Bučinská 1733, 735 41 Petřvald
IČ: 25163558 DIČ: CZ25163558
kontakt: Ing. Adriana Gocieková, mobil: 731 204 729, tel/fax: 596 541 102, ostrava@gis-stavinvex.cz

Josef Matoušek

se sídlem: Dvorní 766/27, Ostrava-Poruba, PSČ: 708 00
IČ: 75591961 DIČ: 6404090748
kontakt: Josef Matoušek, mobil: 602 516 579, e-mail: matousek1964@seznam.cz

KATES, spol. s r.o.

se sídlem: Důlní 889, 735 35 Horní Suchá
IČ: 47680954 DIČ:
kontakt: Pavel Štěpán, tel.: 596426011, mobil: 604 797 271, e-mail: vytyceni@kates.cz

Daniel Kusák

se sídlem: Osvoboditelů 1200, 742 21 Kopřivnice
IČ: 63341620 DIČ:
kontakt: Daniel Kusák, mobil: 602445980, e-mail: vytyc@seznam.cz

Číslo jednací: 102604/25 Číslo žádosti: 0125 987 910

OPTOMONT, a.s.

se sídlem: Na Najmanské 915, 710 00 Ostrava
IČ: 25355759 DIČ: CZ25355759
kontakt: Veronika Kastnerová, mobil: 725560088, tel.: 558340911, e-mail: veronika@optomont.cz; Petr Cebák, mobil: 606759720, tel.: 558340911, e-mail: petr@optomont.cz

Rostislav Ralidiák

se sídlem: Karviná, Čsl.armády 2930/25, PSČ 73301
IČ: 70244090 DIČ: CZ70244090
kontakt: Rostislav Ralidiák, mobil: 602 749 579, e-mail: trasovani@atlas.cz

Sitel, spol. s r.o., oblast Ostrava

se sídlem: U studia 2253/28, 700 30 Ostrava-Zábřeh
IČ: 44797320 DIČ: CZ 44797320
kontakt: Pavla Czebe, mobil: 731 589 566, e-mail: pczebe@sitel.cz

SITUAČNÍ VÝKRES - ZÁJMOVÉ ÚZEMÍ

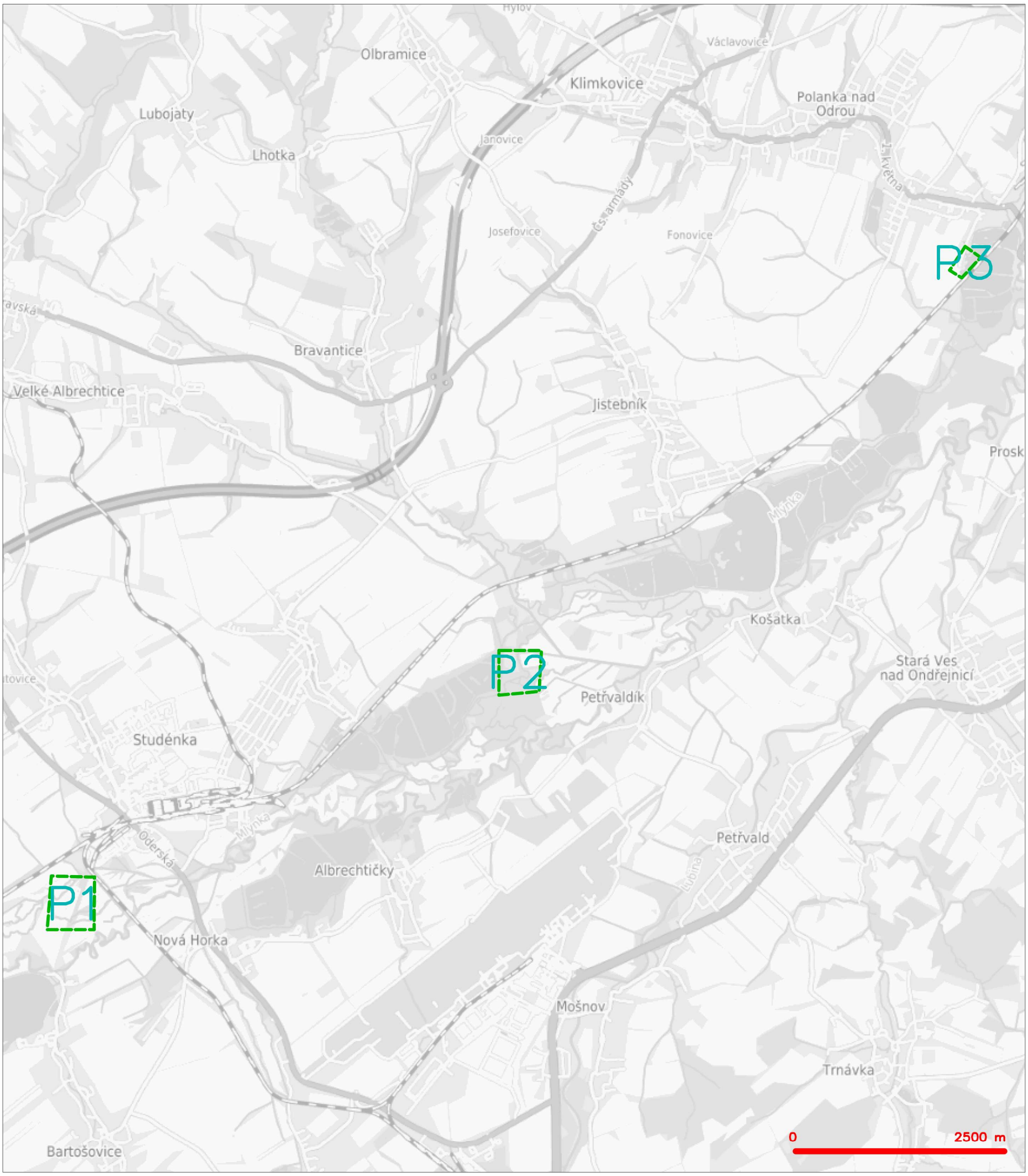

LEGENDA

hranice zájmového území k vyjádření

CETIN a.s.
Českomoravská 2510/19, Libeň
190 00 Praha 9
DIČ: CZ04084063
102

SITUAČNÍ VÝKRES - POLYGON 1

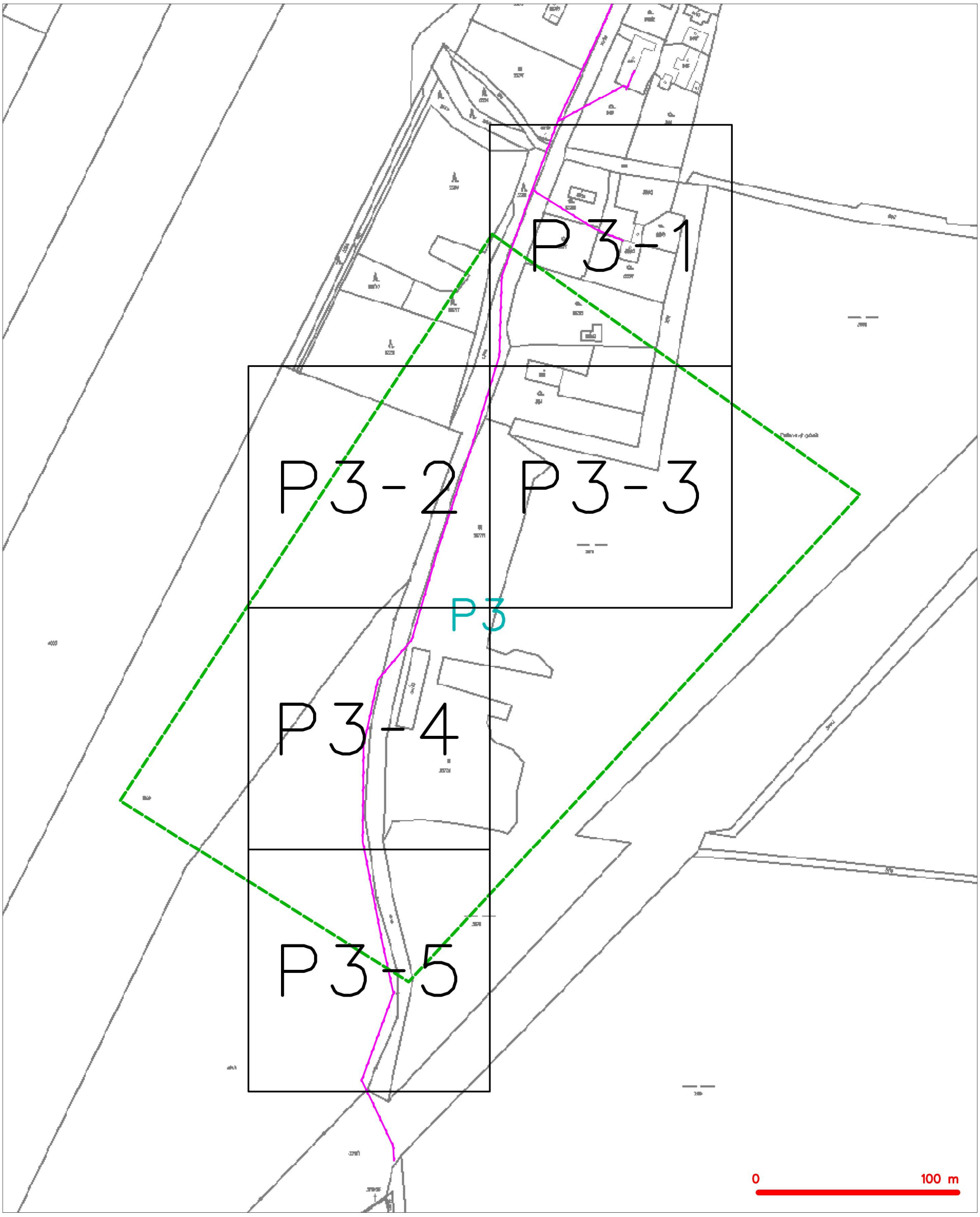

LEGENDA

- hranice zájmového území k vyjádření
- NN přípojka, území s NN přípojkou CETIN
- zaměřený průběh metalického kabelu
- zaměřený průběh optického kabelu, HDPE trubky nebo souběh optického a metalického kabelu
- nezaměřený průběh metalického kabelu
- nadzemní sítě cizí
- nezaměřený průběh optického kabelu, HDPE trubky nebo souběh optického a metalického kabelu
- RR radiové sítě, ochranné pásmo radiové sítě
- nadzemní sítě
- nepřovozované sítě
- C podzemní sítě cizí
- sítě s NN
- kolektor, kabelovod

SITUAČNÍ VÝKRES - POLYGON 3, list kladu P3-1

LEGENDA

- hranice zájmového území k vyjádření
- NN přípojka, území s NN přípojkou CETIN
- zaměřený průběh metalického kabelu
- zaměřený průběh optického kabelu, HDPE trubky nebo souběh optického a metalického kabelu
- nezaměřený průběh metalického kabelu
- nadzemní sítě cizí
- nezaměřený průběh optického kabelu, HDPE trubky nebo souběh optického a metalického kabelu
- radiové sítě, ochranné pásmo radiové sítě
- nadzemní sítě
- neprovozované sítě
- kolektor, kabelovod
- podzemní sítě cizí
- sítě s NN

SITUAČNÍ VÝKRES - POLYGON 3, list kladu P3-2

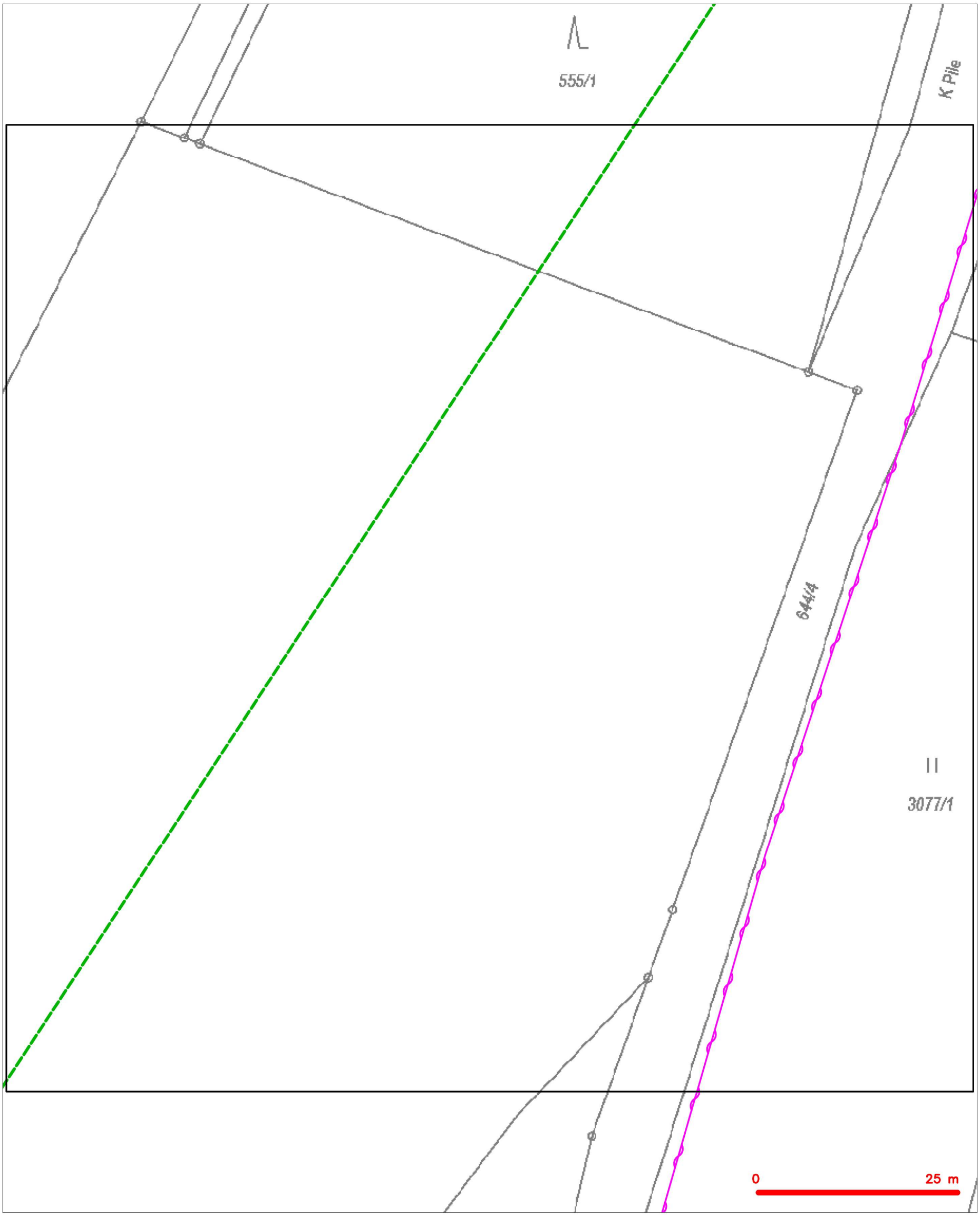

LEGENDA

- hranice zájmového území k vyjádření
- NN přípojka, území s NN přípojkou CETIN
- zaměřený průběh metalického kabelu
- zaměřený průběh optického kabelu, HDPE trubky nebo souběh optického a metalického kabelu
- nezaměřený průběh metalického kabelu
- nadzemní sítě cizí
- nezaměřený průběh optického kabelu, HDPE trubky nebo souběh optického a metalického kabelu
- RR radiové sítě, ochranné pásmo radiové sítě
- nadzemní sítě
- neprovozované sítě
- C podzemní sítě cizí
- síť s NN
- kolektor, kabelovod

SITUAČNÍ VÝKRES - POLYGON 3, list kladu P3-3

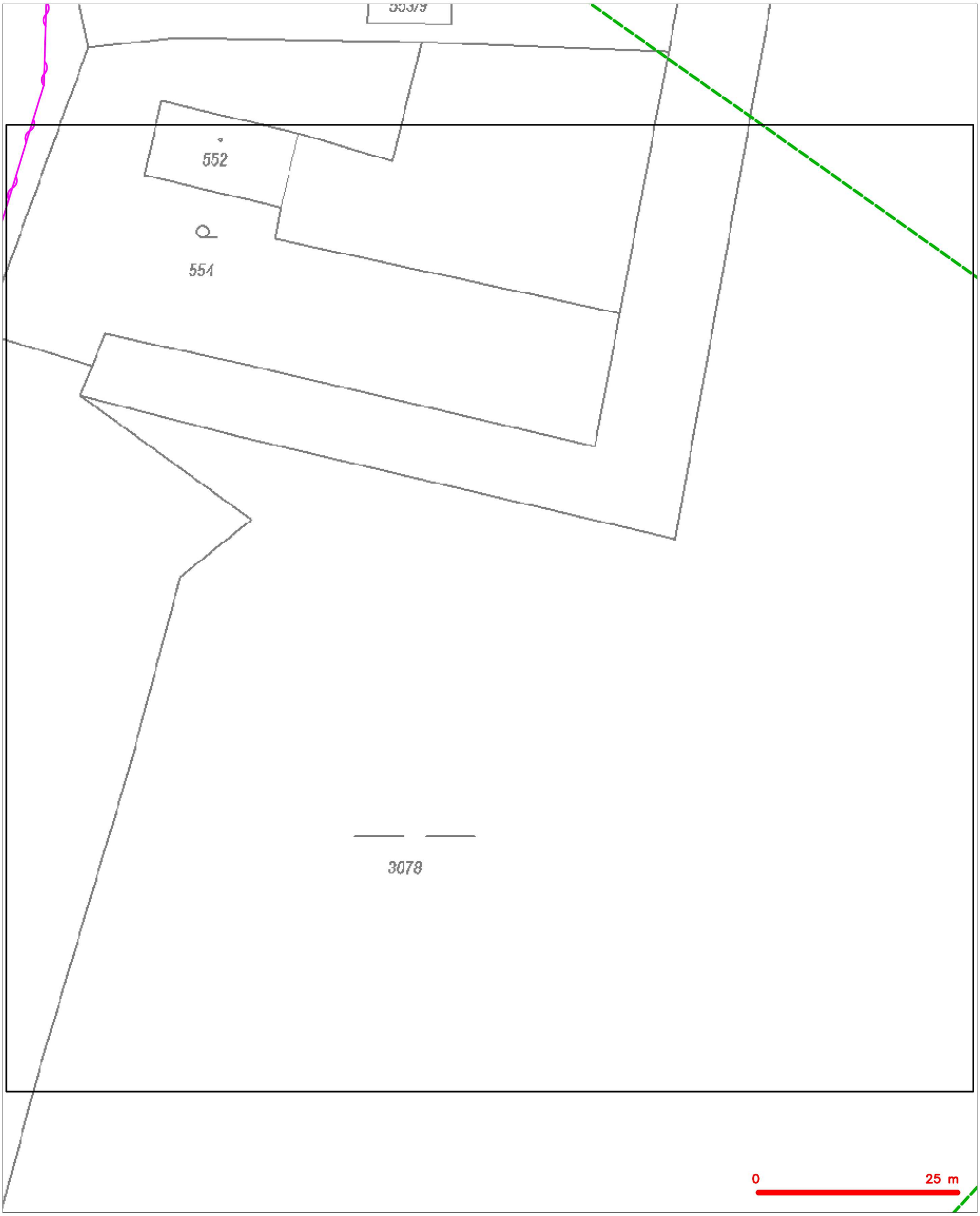

LEGENDA

- hranice zájmového území k vyjádření
- NN přípojka, území s NN přípojkou CETIN
- zaměřený průběh metalického kabelu
- zaměřený průběh optického kabelu, HDPE trubky nebo souběh optického a metalického kabelu
- nezaměřený průběh metalického kabelu
- nadzemní sítě cizí
- nezaměřený průběh optického kabelu, HDPE trubky nebo souběh optického a metalického kabelu
- radiové sítě, ochranné pásmo radiové sítě
- nadzemní sítě
- neprovozované sítě
- podzemní sítě cizí
- sítě s NN
- kolektor, kabelovod

SITUAČNÍ VÝKRES - POLYGON 3, list kladu P3-4

LEGENDA

- hranice zájmového území k vyjádření
- NN přípojka, území s NN přípojkou CETIN
- zaměřený průběh metalického kabelu
- zaměřený průběh optického kabelu, HDPE trubky nebo souběh optického a metalického kabelu
- nezaměřený průběh metalického kabelu
- nadzemní sítě cizí
- nezaměřený průběh optického kabelu, HDPE trubky nebo souběh optického a metalického kabelu
- RR radiové sítě, ochranné pásmo radiové sítě
- nadzemní sítě
- neprovozované sítě
- C podzemní sítě cizí
- sítě s NN
- kolektor, kabelovod

SITUAČNÍ VÝKRES - POLYGON 3, list kladu P3-5

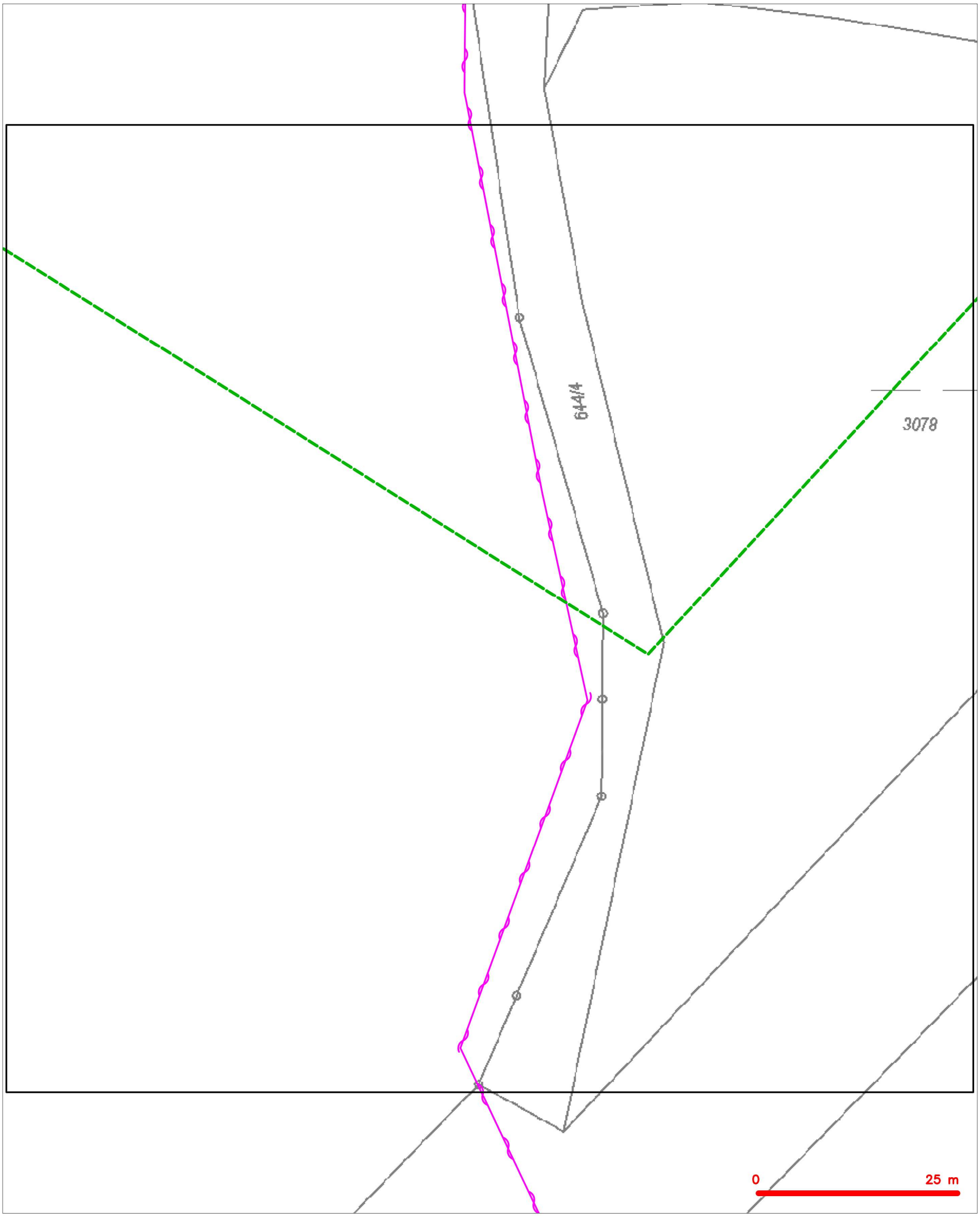

LEGENDA

- hranice zájmového území k vyjádření
- NN přípojka, území s NN přípojkou CETIN
- zaměřený průběh metalického kabelu
- zaměřený průběh optického kabelu, HDPE trubky nebo souběh optického a metalického kabelu
- nezaměřený průběh metalického kabelu
- nadzemní sítě cizí
- nezaměřený průběh optického kabelu, HDPE trubky nebo souběh optického a metalického kabelu
- radiové sítě, ochranné pásmo radiové sítě
- nadzemní sítě
- neprovozované sítě
- kolektor, kabelovod
- podzemní sítě cizí
- sítě s NN

ČD-TELEMATIKA

MORAVIA CONSULT Olomouc a.s.
Andrea Vávrová
Legionářská 1085
779 00 Olomouc

Číslo jednací	3202536958	**Vyřizuje**	Tomáš Bocek
Datum	26.5.2025	**telefon**	+420 720 852 805
		e-mail	Tomas.Bocek@cdt.cz

Věc:
Vyjádření k existenci sítí elektronických komunikací - Informace o poloze

Název stavby: **RS 1 VRT Prosenice - Ostrava-Svinov, II. část, Hranice na Moravě - Ostrava-Svinov - TŮNĚ PRO ČOLKA**

V zájmovém území určeném a vyznačeném žadatelem **se nenachází** prostředky sítí elektronických komunikací v majetku **Správy železnic s.o. ve správě ČD - Telematiky a.s.** a zájmové území nezasahuje do ochranného pásma těchto sítí dle §102 zák. č. 127/2005 Sb., o elektronických komunikacích.

Vyjádření k prostředkům sítí elektronických komunikací v majetku ČD - Telematiky a.s. nebo v majetku jiných vlastníků, kteří pověřili správou svých sítí elektronických komunikací ČD - Telematiku a.s., vám bude vyhotoveno samostatně.

Vyjádření pozbývá platnosti dne 26.5.2027

Další upřesňující podmínky:

V zájmové oblasti se nenacházejí sítě v naší údržbě

Nedodržení těchto podmínek je hrubým porušením právní povinnosti podle Stavebního zákona 283/2021 Sb., zákona 127/2005 Sb., o elektronických komunikacích a zákona 266/1994 Sb., o drahách.

Počet příloh: 1

ČD - Telematika a.s.
Pernerova 2819/2a
130 00 Praha 3

Žádost je možné podávat elektronicky na vyjadreni.cdt.cz nebo e-mailem na helpdesk@cdt.cz.

ČD-TELEMATIKA

Příloha k vyjádření číslo jednací: 3202536958
Situace: 1/1
Podkladová data (c) ČUZK

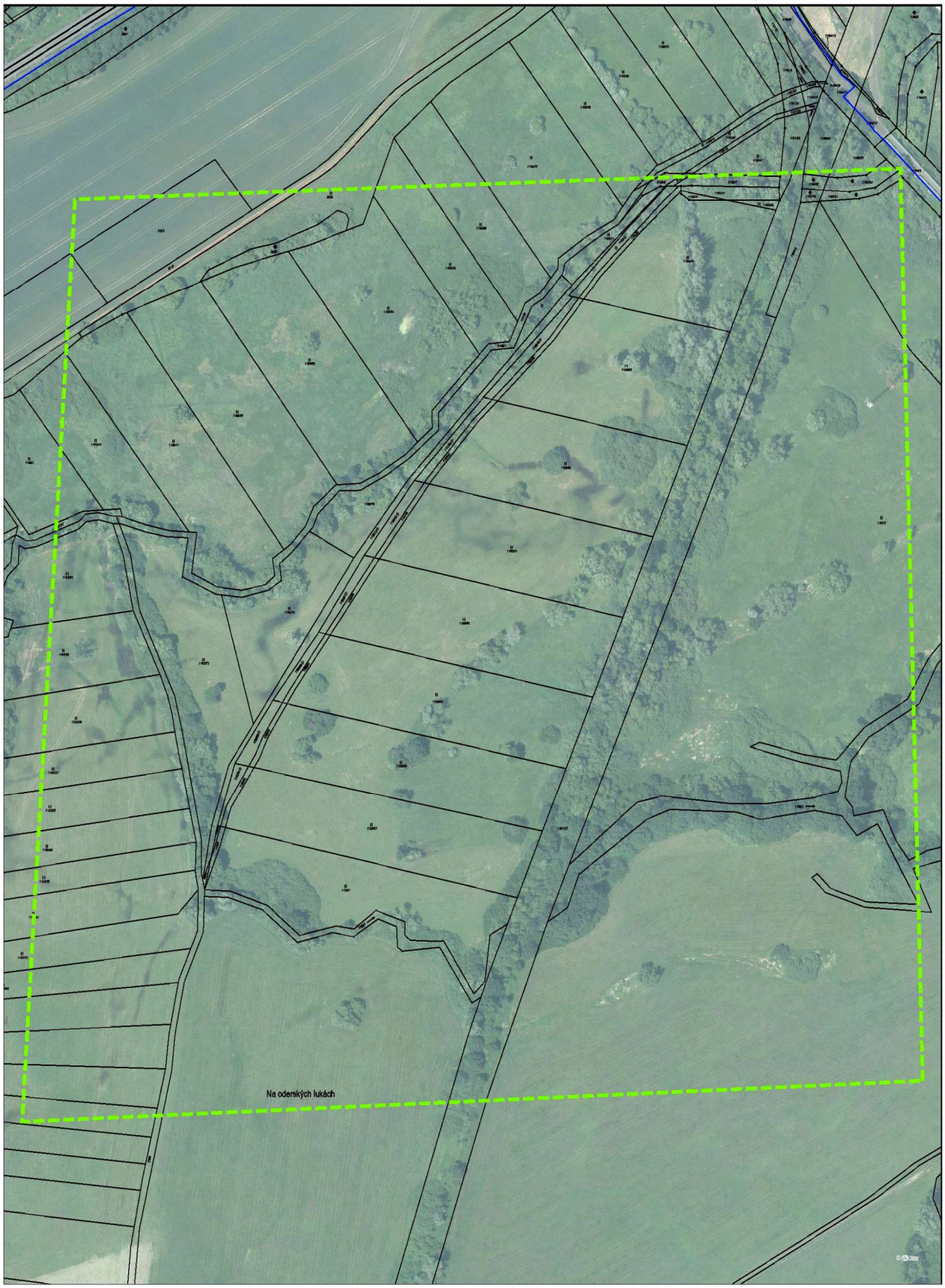

ČD-TELEMATIKA

MORAVIA CONSULT Olomouc a.s.
Andrea Vávrová
Legionářská 1085
779 00 Olomouc

Číslo jednací	3202536959	**Vyřizuje**	Tomáš Bocek
Datum	26.5.2025	**telefon**	+420 720 852 805
		e-mail	Tomas.Bocek@cdt.cz

Věc:
Vyjádření k existenci sítí elektronických komunikací - Informace o poloze

Název stavby: **RS 1 VRT Prosenice - Ostrava-Svinov, II. část, Hranice na Moravě - Ostrava-Svinov - TŮNĚ PRO ČOLKA**

V zájmovém území určeném a vyznačeném žadatelem **se nenachází** prostředky sítí elektronických komunikací v majetku **Správy železnic s.o. ve správě ČD - Telematiky a.s.** a zájmové území nezasahuje do ochranného pásma těchto sítí dle §102 zák. č. 127/2005 Sb., o elektronických komunikacích.

Vyjádření k prostředkům sítí elektronických komunikací v majetku ČD - Telematiky a.s. nebo v majetku jiných vlastníků, kteří pověřili správou svých sítí elektronických komunikací ČD - Telematiku a.s., vám bude vyhotoveno samostatně.

Vyjádření pozbývá platnosti dne 26.5.2027

Další upřesňující podmínky:

V zájmové oblasti se nenacházejí sítě v naší údržbě

Nedodržení těchto podmínek je hrubým porušením právní povinnosti podle Stavebního zákona 283/2021 Sb., zákona 127/2005 Sb., o elektronických komunikacích a zákona 266/1994 Sb., o drahách.

Počet příloh: 1

ČD - Telematika a.s.
Pernerova 2819/2a
130 00 Praha 3

Žádost je možné podávat elektronicky na vyjadreni.cdt.cz nebo e-mailem na helpdesk@cdt.cz.

ČD-TELEMATIKA

Příloha k vyjádření číslo jednací: 3202536959
Přehledka
Podkladová data (c) ČUZK

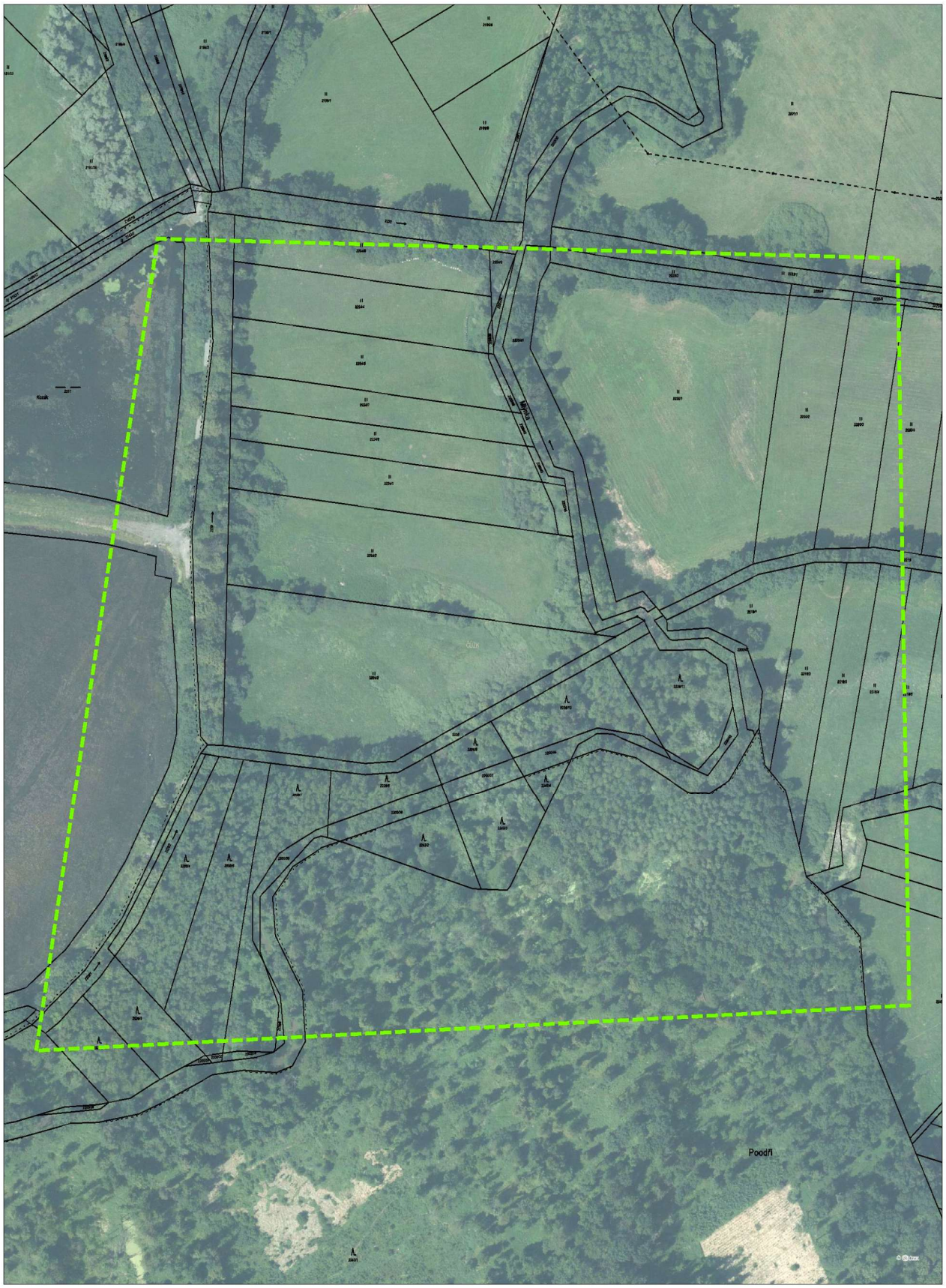

ČD-TELEMATIKA

MORAVIA CONSULT Olomouc a.s.
Andrea Vávrová
Legionářská 1085
779 00 Olomouc

Číslo jednací	3202536957	**Vyřizuje**	Tomáš Bocek
Datum	26.5.2025	**telefon**	+420 720 852 805
		e-mail	Tomas.Bocek@cdt.cz

Věc:
Vyjádření k existenci sítí elektronických komunikací - Informace o poloze

Název stavby: **RS 1 VRT Prosenice - Ostrava-Svinov, II. část, Hranice na Moravě - Ostrava-Svinov - TŮNĚ PRO ČOLKA**

V zájmovém území určeném a vyznačeném žadatelem **se nenachází** prostředky sítí elektronických komunikací v majetku **Správy železnic s.o. ve správě ČD - Telematiky a.s.** a zájmové území nezasahuje do ochranného pásma těchto sítí dle §102 zák. č. 127/2005 Sb., o elektronických komunikacích.

Vyjádření k prostředkům sítí elektronických komunikací v majetku ČD - Telematiky a.s. nebo v majetku jiných vlastníků, kteří pověřili správou svých sítí elektronických komunikací ČD - Telematiku a.s., vám bude vyhotoveno samostatně.

Vyjádření pozbývá platnosti dne 26.5.2027

Další upřesňující podmínky:

V zájmové oblasti se nenacházejí sítě v naší údržbě

Nedodržení těchto podmínek je hrubým porušením právní povinnosti podle Stavebního zákona 283/2021 Sb., zákona 127/2005 Sb., o elektronických komunikacích a zákona 266/1994 Sb., o drahách.

Počet příloh: 1

ČD - Telematika a.s.
Pernerova 2819/2a
130 00 Praha 3

Žádost je možné podávat elektronicky na vyjadreni.cdt.cz nebo e-mailem na helpdesk@cdt.cz.

ČD-TELEMATIKA

Příloha k vyjádření číslo jednací: 3202536957
Přehledka
Podkladová data (c) ČUZK

ČD-TELEMATIKA

MORAVIA CONSULT Olomouc a.s.
Andrea Vávrová
Legionářská 1085
779 00 Olomouc

Číslo jednací	2202536975	**Vyřizuje**	Alena Poláchová
Datum	27.5.2025	**telefon**	+420 724 984 151
		e-mail	Alena.Polachova@cdt.cz

Věc:
Vyjádření k existenci sítí elektronických komunikací - Informace o poloze

Název stavby: **RS 1 VRT Prosenice - Ostrava-Svinov, II. část, Hranice na Moravě - Ostrava-Svinov - TŮNĚ PRO ČOLKA**

V zájmovém území určeném a vyznačeném žadatelem **se nenachází** prostředky sítí elektronických komunikací **v majetku ČD - Telematiky a.s.** nebo **v majetku jiných vlastníků**, kteří pověřili správou svých sítí elektronických komunikací ČD - Telematiku a.s. a zájmové území nezasahuje do ochranného pásma těchto sítí dle §102 zák. č.127/2005 Sb., o elektronických komunikacích.

Vyjádření k prostředkům sítí elektronických komunikací Správy železnic s.o. ve správě ČD - Telematiky a.s. vám bude vyhotoveno samostatně.

Vyjádření pozbývá platnosti dne 27.5.2027

Další sdělení žadateli:
V zájmovém území se nenachází inženýrské sítě ani zařízení ve správě/majetku ČD - Telematika a.s.

Počet příloh: 1

ČD - Telematika a.s.
Pernerova 2819/2a
130 00 Praha 3

Žádost je možné podávat elektronicky na vyjadreni.cdt.cz nebo e-mailem na helpdesk@cdt.cz.

ČD-TELEMATIKA

Příloha k vyjádření číslo jednací: 2202536975
Přehledka
Podkladová data (c) ČUZK

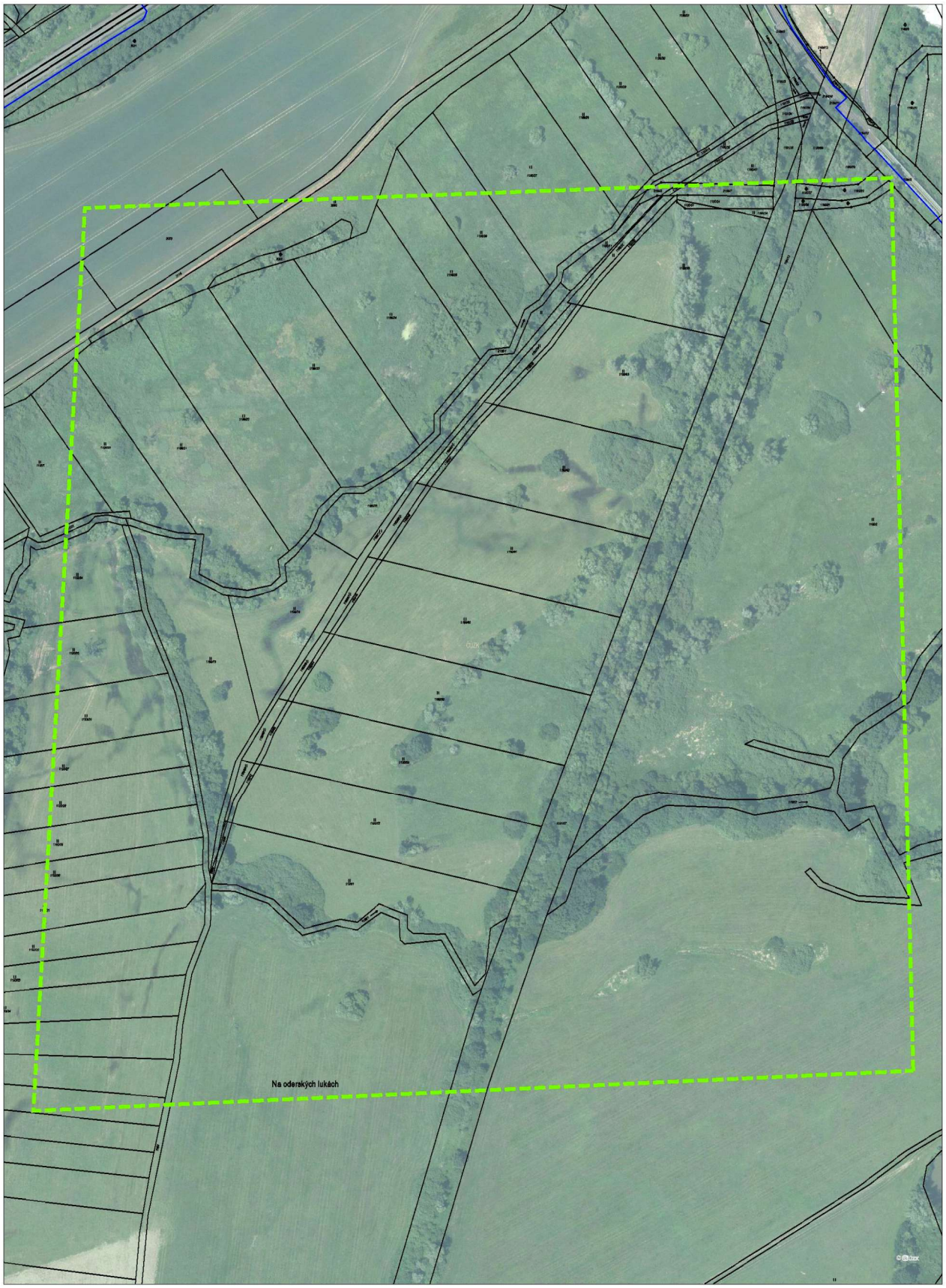

ČD-TELEMATIKA

MORAVIA CONSULT Olomouc a.s.
Andrea Vávrová
Legionářská 1085
779 00 Olomouc

Číslo jednací	2202536976	**Vyřizuje**	Hana Tintěrová
Datum	26.5.2025	**telefon**	+420 728 528 775
		e-mail	Hana.Tinterova@cdt.cz

Věc:
Vyjádření k existenci sítí elektronických komunikací - Informace o poloze

Název stavby: **RS 1 VRT Prosenice - Ostrava-Svinov, II. část, Hranice na Moravě - Ostrava-Svinov - TŮNĚ PRO ČOLKA**

V zájmovém území určeném a vyznačeném žadatelem **se nenachází** prostředky sítí elektronických komunikací **v majetku ČD - Telematiky a.s.** nebo **v majetku jiných vlastníků**, kteří pověřili správou svých sítí elektronických komunikací ČD - Telematiku a.s. a zájmové území nezasahuje do ochranného pásma těchto sítí dle §102 zák. č.127/2005 Sb., o elektronických komunikacích.

Vyjádření k prostředkům sítí elektronických komunikací Správy železnic s.o. ve správě ČD - Telematiky a.s. vám bude vyhotoveno samostatně.

Vyjádření pozbývá platnosti dne 26.5.2027

Počet příloh: 1

ČD - Telematika a.s.
Pernerova 2819/2a
130 00 Praha 3

Žádost je možné podávat elektronicky na vyjadreni.cdt.cz nebo e-mailem na helpdesk@cdt.cz.

ČD-TELEMATIKA

Příloha k vyjádření číslo jednací: 2202536976
Přehledka
Podkladová data (c) ČUZK

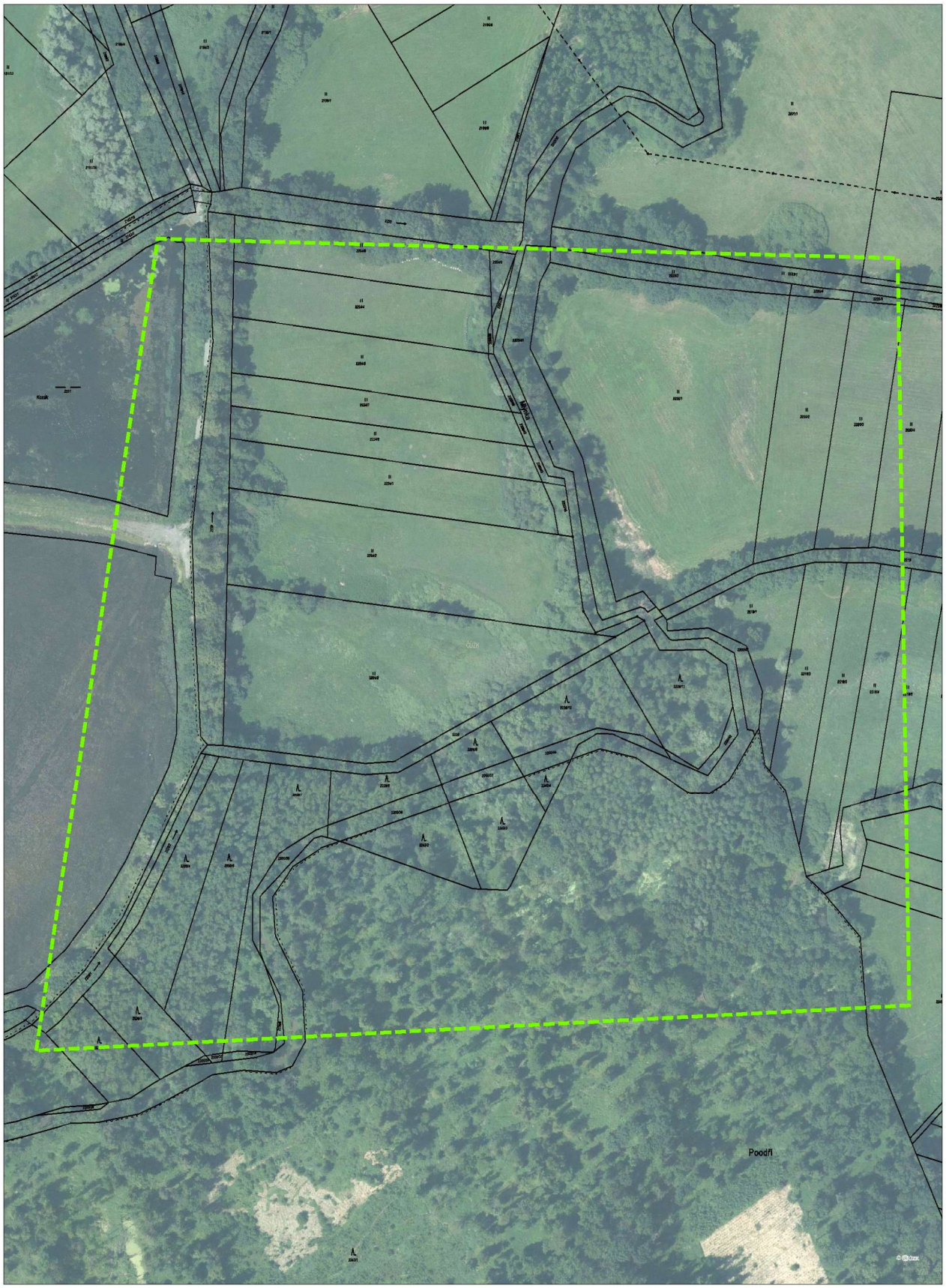

ČD-TELEMATIKA

MORAVIA CONSULT Olomouc a.s.
Andrea Vávrová
Legionářská 1085
779 00 Olomouc

Číslo jednací	2202536974	**Vyřizuje**	Hana Tintěrová
Datum	26.5.2025	**telefon**	+420 728 528 775
		e-mail	Hana.Tinterova@cdt.cz

Věc:
Vyjádření k existenci sítí elektronických komunikací - Informace o poloze

Název stavby: **RS 1 VRT Prosenice - Ostrava-Svinov, II. část, Hranice na Moravě - Ostrava-Svinov - TŮNĚ PRO ČOLKA**

V zájmovém území určeném a vyznačeném žadatelem **se nenachází** prostředky sítí elektronických komunikací **v majetku ČD - Telematiky a.s.** nebo **v majetku jiných vlastníků**, kteří pověřili správou svých sítí elektronických komunikací ČD - Telematiku a.s. a zájmové území nezasahuje do ochranného pásma těchto sítí dle §102 zák. č.127/2005 Sb., o elektronických komunikacích.

Vyjádření k prostředkům sítí elektronických komunikací Správy železnic s.o. ve správě ČD - Telematiky a.s. vám bude vyhotoveno samostatně.

Vyjádření pozbývá platnosti dne 26.5.2027

Počet příloh: 1

ČD - Telematika a.s.
Pernerova 2819/2a
130 00 Praha 3

Žádost je možné podávat elektronicky na vyjadreni.cdt.cz nebo e-mailem na helpdesk@cdt.cz.

ČD-TELEMATIKA

Příloha k vyjádření číslo jednací: 2202536974
Přehledka
Podkladová data (c) ČUZK

03

Správa železnic, státní organizace,
Stavební správa východ

Praha

Dlážděná 1003/7

11000 Praha

Váš dopis značky / ze dne	Naše značka	Vyřizuje	Místo odeslání / dne
/ 09.04.2025	UPTS/OS/393672/2025	Šárka Stašková	Praha / 10.04.2025

Věc: Vyjádření k existenci podzemních sítí spol. České Radiokomunikace, a.s.

Účel: Existence sítí

Akce: RS 1 VRT Prosenice – Ostrava-Svinov, II. část, Hranice na Moravě – Ostrava-Svinov – TŮNĚ PRO ČOLKA

K Vaší žádosti o vyjádření k existenci sítí Vám sdělujeme, že ve Vámi vyznačeném/řešeném území nedojde ke styku s žádným podzemním vedením/zařízením v naší správě.

S pozdravem

Za správnost:

České Radiokomunikace a.s.
Skokanská 2117/1
169 00 Praha 6
(53)

Šárka Stašková
Specialista ochrany sítě

Příloha:

Platnost tohoto vyjádření je jeden rok od data vystavení, tj. do 10.04.2026

PIN: 9059

MORAVIA CONSULT Olomouc a.s.

NAŠE ZNAČKA
0102380852

VYŘÍZENO DNE
05.08.2025

Sdělení o existenci energetického zařízení, telekomunikačního zařízení nebo zařízení technické infrastruktury v majetku společnosti ČEZ Distribuce, a. s., pro akci:

RS 1 VRT Prosenice - Ostrava-Svinov, II. část, Hranice na Moravě - Ostrava- Svinov - TŮNĚ PRO ČOLKA

Vážený zákazníku,

Na základě Vaší žádosti 0102380852 ze dne 05.08.2025 Vám zasíláme sdělení o existenci energetického zařízení, telekomunikačního zařízení nebo zařízení technické infrastruktury v majetku společnosti ČEZ Distribuce, a. s., ve Vámi vymezeném zájmovém území.

Dovolujeme si Vás upozornit, že **sdělení nenahrazuje** vyjádření provozovatele distribuční soustavy k projektové dokumentaci pro řízení pro povolení stavby, k připojení nového odběru, zdroje elektrické energie nebo k navýšení rezervovaného příkonu a výkonu a s výjimkou havárií ani souhlas s činností v ochranném pásmu.
Toto sdělení je platné do 05.02.2026 a je jedním z podkladů pro zpracování projektové dokumentace, pokud je taková dokumentace zpracovávána.

V majetku ČEZ Distribuce, a. s., se na Vámi uvedeném zájmovém území nachází nebo ochranným pásmem zasahuje energetické zařízení typu:

	síť NN	síť VN	síť VVN
Podzemní síť			
Nadzemní síť		střet	

Stanice	

V majetku ČEZ Distribuce, a. s., se na Vámi uvedeném zájmovém území nachází nebo ochranným pásmem zasahuje telekomunikační zařízení typu:

	telekomunikační zařízení
Podzemní síť	
Nadzemní síť	střet

Zařízení technické infrastruktury zahrnuje zejména vodovodní, kanalizační a plynové přípojky pro objekty ČEZ Distribuce a. s., a dále pak další podzemní a nadzemní zařízení sloužící pro provoz distribuční sítě. V majetku ČEZ Distribuce, a. s., se na Vámi uvedeném zájmovém území nachází nebo ochranným pásmem zasahuje zařízení technické infrastruktury:

	zařízení technické infrastruktury
Nadzemní nebo podzemní	

Energetické zařízení (mimo nadzemních sítí NN), telekomunikační zařízení a zařízení technické infrastruktury je chráněno ochranným pásmem podle § 46 zákona č. 458/2000 Sb., o podmínkách podnikání a o výkonu státní správy v energetických odvětvích a o změně některých zákonů (energetický zákon), ve znění pozdějších předpisů. Přibližný průběh tras energetických zařízení, telekomunikačního zařízení (v trase kabelového vedení může být uloženo několik kabelů energetických i komunikačních) a tras zařízení technické infrastruktury zasíláme v příloze tohoto dopisu.

V případě existence **podzemních** energetických zařízení, telekomunikačních zařízení nebo zařízení technické infrastruktury je povinností stavebníka alespoň 14 dní před započetím zemních prací požádat přes Distribuční portál na www.cezdistribuce.cz/dip nebo online formulář na www.cezdistribuce.cz/vytyceni-zarizeni o tzv. **vytyčení trasy podzemního zařízení**, telekomunikačního zařízení nebo zařízení technické infrastruktury. O vytyčení lze požádat pouze na základě vydaného sdělení o existenci energetického zařízení, telekomunikačního zařízení nebo zařízení technické infrastruktury, a to (mimo havárií) nejpozději 30 dní před koncem jeho platnosti.
Dojde-li k obnažení podzemního vedení nebo k poškození energetického zařízení, telekomunikačního zařízení nebo zařízení související s telekomunikačním zařízením nebo zařízení technické infrastruktury ve vlastnictví ČEZ Distribuce, a. s., nahlaste nám prosím tuto skutečnost bezodkladně jako poruchu na bezplatnou linku 800 850 860.

Pokud uvažovaná **akce nebo činnost zasáhne do ochranného pásma** nadzemních vedení, trafostanic nebo telekomunikačních vedení, popř. bude po vytyčení zjištěno, že zasahuje do ochranného pásma podzemních energetických zařízení nebo telekomunikačního zařízení, je nutné požádat společnost ČEZ Distribuce, a. s., o souhlas s činností v ochranném pásmu. Jestliže uvažovaná akce vyvolá potřebu dílčí změny trasy vedení nebo přemístění některých prvků energetického zařízení nebo telekomunikačního zařízení včetně souvisejícího zařízení, je nutné včas společnost ČEZ Distribuce, a. s., požádat o přeložku zařízení podle § 47 energetického zákona.

Zároveň Vás upozorňujeme, že v zájmovém území se může nacházet taktéž energetické zařízení, telekomunikační zařízení nebo zařízení technické infrastruktury, které není v majetku společnosti ČEZ Distribuce, a. s.

V souvislosti s výše uvedeným si Vás dovolujeme upozornit, že uvedené sdělení včetně jeho příloh obsahuje skutečnosti tvořící obchodní tajemství společnosti ČEZ Distribuce, a. s. Poskytnuté informace jsou dále také důvěrnými informacemi a obchodně citlivými informacemi společnosti ČEZ Distribuce, a. s. Z výše uvedených důvodů si Vás proto společnost ČEZ Distribuce, a. s., dovoluje upozornit, že s poskytnutými informacemi je potřeba nakládat dle platných právních předpisů, v opačném případě se vystavujete postihu ve smyslu platné právní úpravy. V této souvislosti si Vás dále dovolujeme upozornit, že požadované informace nesmí být předány, sděleny, využity, zpřístupněny, či jiným způsobem postoupeny na jakoukoli třetí osobu bez předchozího prokazatelného souhlasu společnosti ČEZ Distribuce, a. s. Informace o existenci energetického zařízení, telekomunikačního zařízení a zařízení technické infrastruktury mohou být využity pouze pro účel, pro který byly vyžádány.

S pozdravem

ČEZ Distribuce, a. s.
Děčín, Děčín IV-Podmokly
Teplická 874/8
PSČ 405 02
IČ: 24729035

Přílohy

1. Situační výkres zájmového území
2. Podmínky pro provádění činností v ochranných pásmech energetických zařízení

Platí pouze se sdělením číslo 0102380852.

Zakreslené polohy zařízení v příloze jsou pouze informativní.

Situační výkres zájmového území (klad mapových listů)

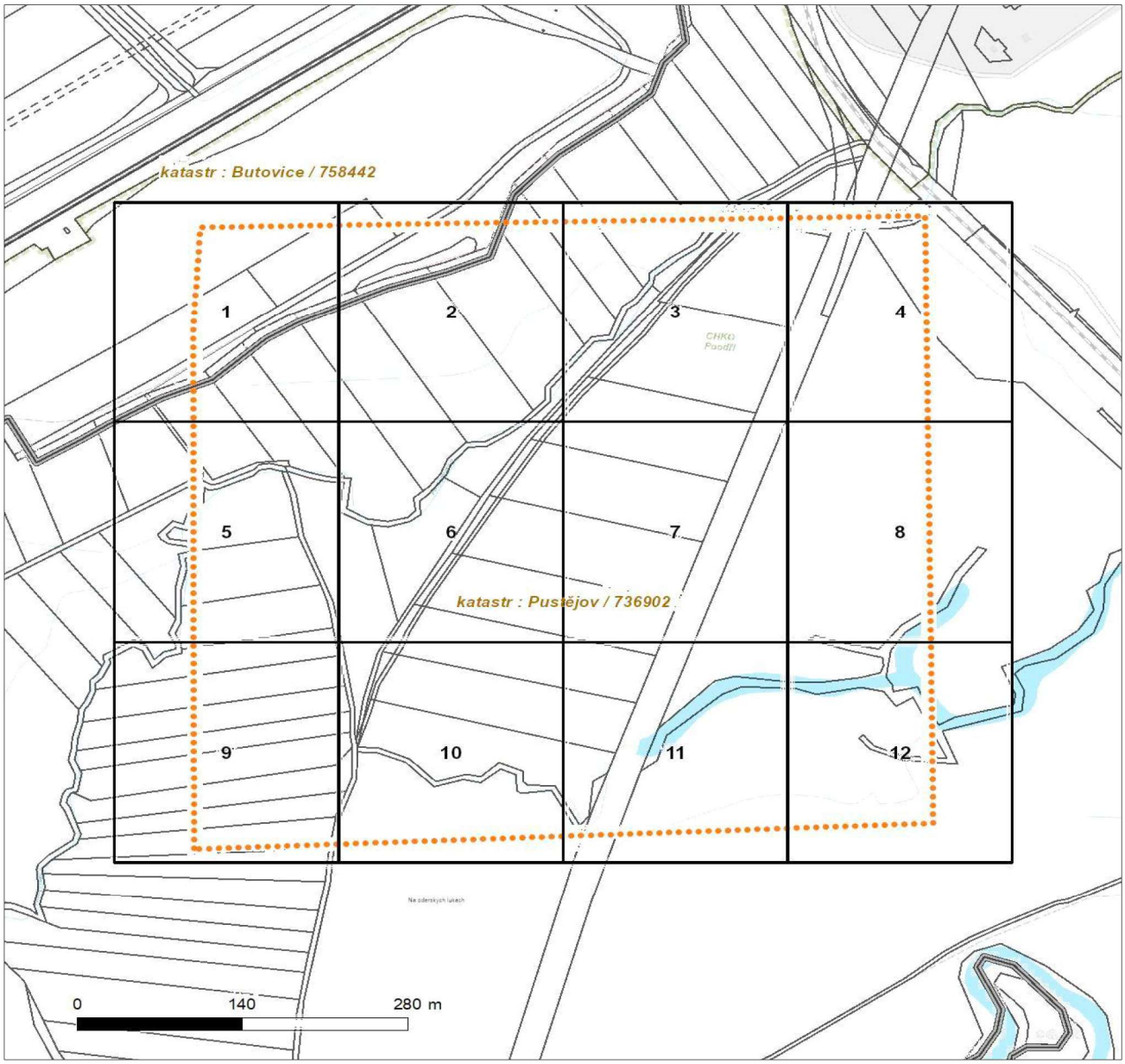

Není-li zobrazena katastrální mapa, zadejte žádost znovu. Katastrální mapa je generována prostřednictvím externí WMS služby, jejíž provoz nezajišťuje společnost ČEZ Distribuce, a. s.

LEGENDA

- Podzemní vedení NN do 1 kV
- Nadzemní vedení NN do 1 kV
- Podzemní vedení VN do 35 kV
- Nadzemní vedení VN do 35 kV
- Podzemní vedení VVN 110 kV
- Nadzemní vedení VVN 110 kV
- NN přívod odběratele
- Zařízení technické infrastruktury
- Cizí energetické vedení
- Zájmové území
- TS Stanice do 52 kV - stožárová
- TS Stanice do 52 kV - zděná
- TR Transformovna (nad 52 kV)
- Probíhající investice ČEZ Distribuce
- TS Stanice ČEZ Distribuce ve výstavbě
- Zařízení ČEZ Distribuce ve výstavbě
- Hranice katastrálního území
- Nadzemní síť pro elektronickou komunikaci
- Podzemní síť pro elektronickou komunikaci
- HDPE trubka

Souběhy sítí pro elektronickou komunikaci s energetickými sítěmi:

- Souběh s podzemním vedením NN do 1 kV
- Souběh s nadzemním vedením NN do 1 kV
- Souběh s podzemním vedením VN do 35 kV
- Souběh s nadzemním vedením VN do 35 kV
- Souběh s podzemním vedením VVN 110 kV
- Souběh s nadzemním vedením VVN 110 kV

Platí pouze se sdělením číslo 0102380852.

Zakreslené polohy zařízení v příloze jsou pouze informativní.

Situační výkres - list 1

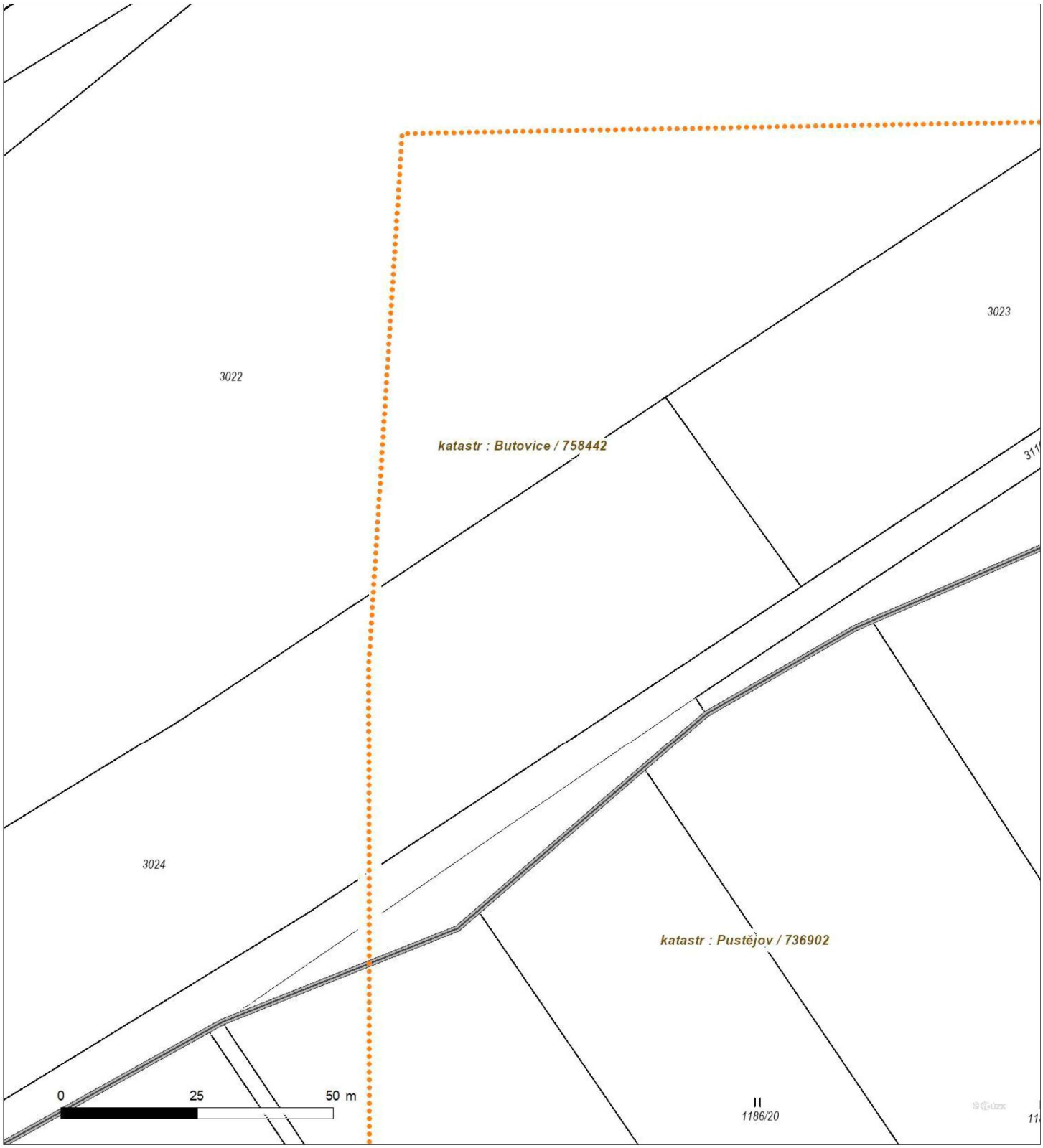

Není-li zobrazena katastrální mapa, zadejte žádost znovu. Katastrální mapa je generována prostřednictvím externí WMS služby, jejíž provoz nezajišťuje společnost ČEZ Distribuce, a. s.

Platí pouze se sdělením číslo 0102380852.

Zakreslené polohy zařízení v příloze jsou pouze informativní.

Situační výkres - list 2

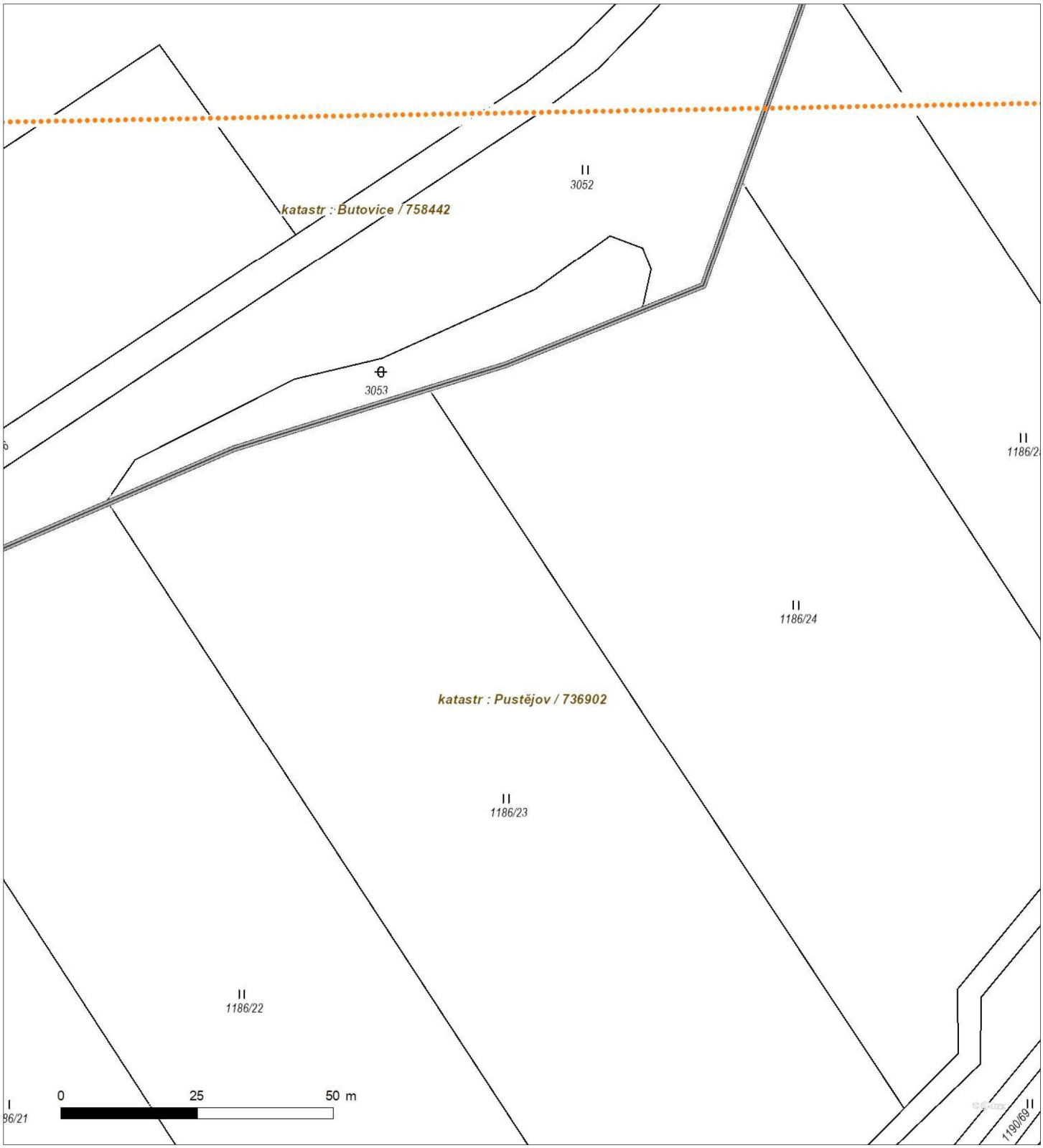

Není-li zobrazena katastrální mapa, zadejte žádost znovu. Katastrální mapa je generována prostřednictvím externí WMS služby, jejíž provoz nezajišťuje společnost ČEZ Distribuce, a. s.

Platí pouze se sdělením číslo 0102380852.

Zakreslené polohy zařízení v příloze jsou pouze informativní.

Situační výkres - list 3

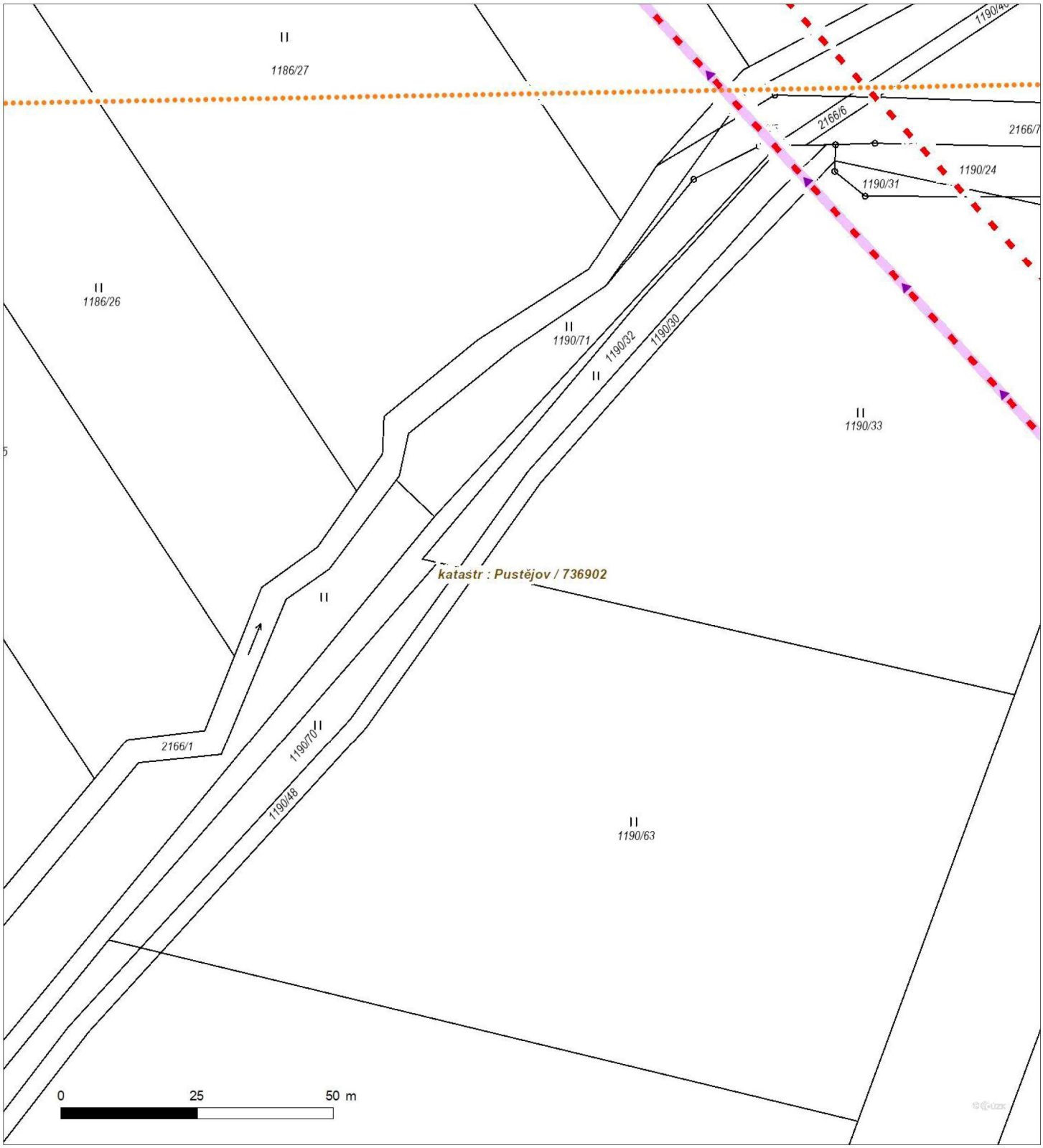

Není-li zobrazena katastrální mapa, zadejte žádost znovu. Katastrální mapa je generována prostřednictvím externí WMS služby, jejíž provoz nezajišťuje společnost ČEZ Distribuce, a. s.

Platí pouze se sdělením číslo 0102380852.

Zakreslené polohy zařízení v příloze jsou pouze informativní.

Situační výkres - list 4

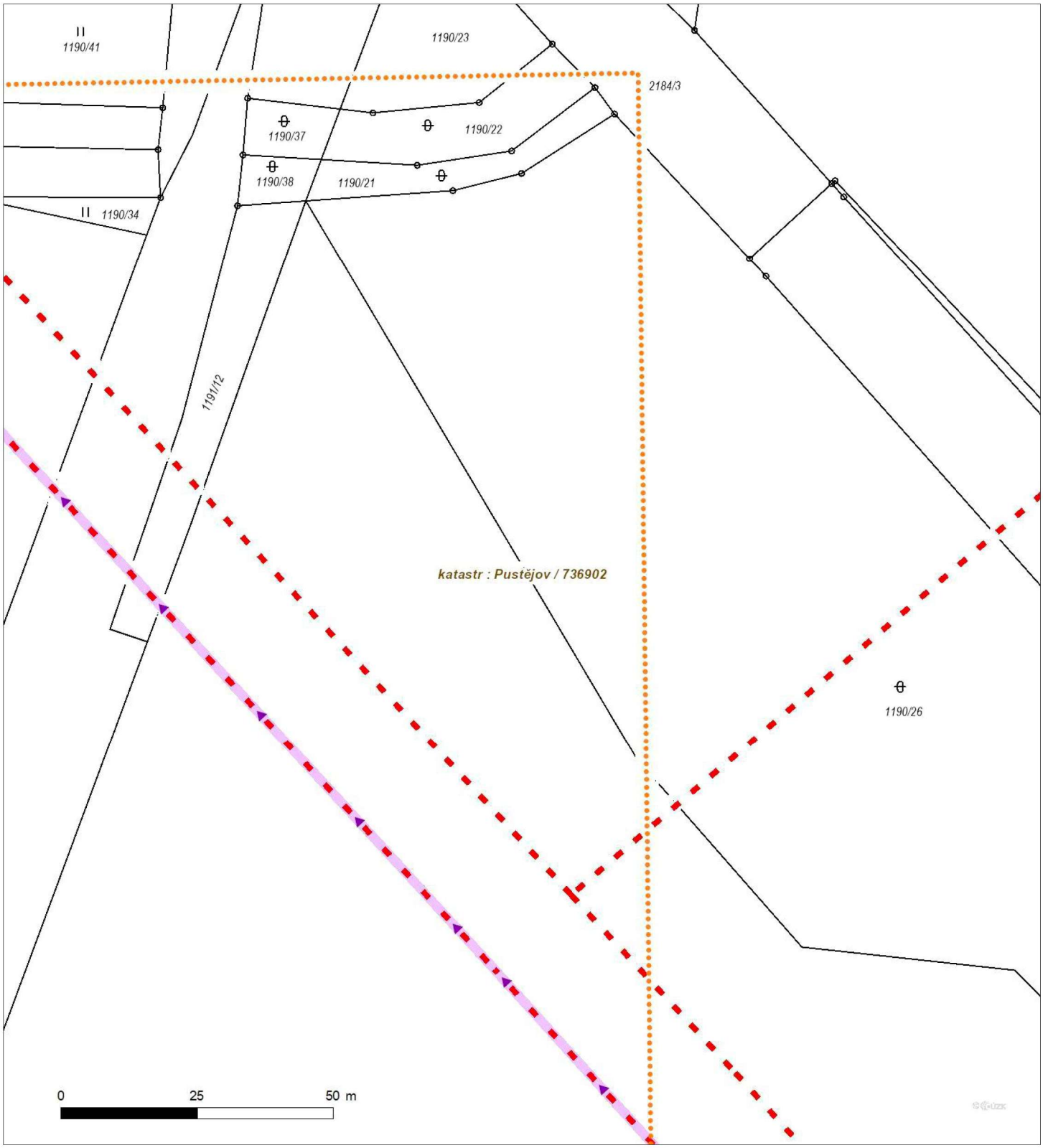

Není-li zobrazena katastrální mapa, zadejte žádost znovu. Katastrální mapa je generována prostřednictvím externí WMS služby, jejíž provoz nezajišťuje společnost ČEZ Distribuce, a. s.

Platí pouze se sdělením číslo 0102380852.

Zakreslené polohy zařízení v příloze jsou pouze informativní.

Situační výkres - list 5

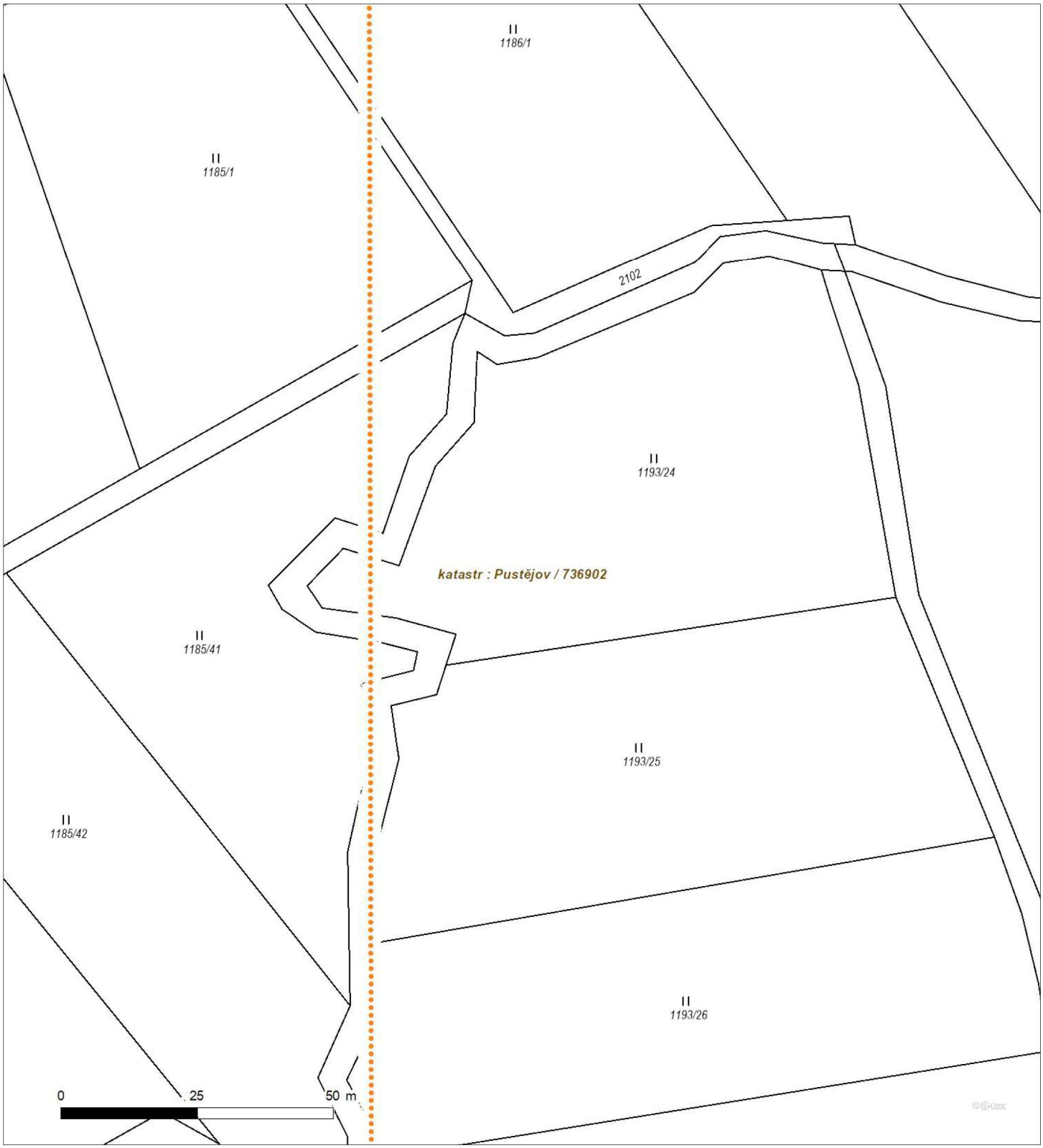

Není-li zobrazena katastrální mapa, zadejte žádost znovu. Katastrální mapa je generována prostřednictvím externí WMS služby, jejíž provoz nezajišťuje společnost ČEZ Distribuce, a. s.

Platí pouze se sdělením číslo 0102380852.

Zakreslené polohy zařízení v příloze jsou pouze informativní.

Situační výkres - list 6

Není-li zobrazena katastrální mapa, zadejte žádost znovu. Katastrální mapa je generována prostřednictvím externí WMS služby, jejíž provoz nezajišťuje společnost ČEZ Distribuce, a. s.

Platí pouze se sdělením číslo 0102380852.

Zakreslené polohy zařízení v příloze jsou pouze informativní.

Situační výkres - list 7

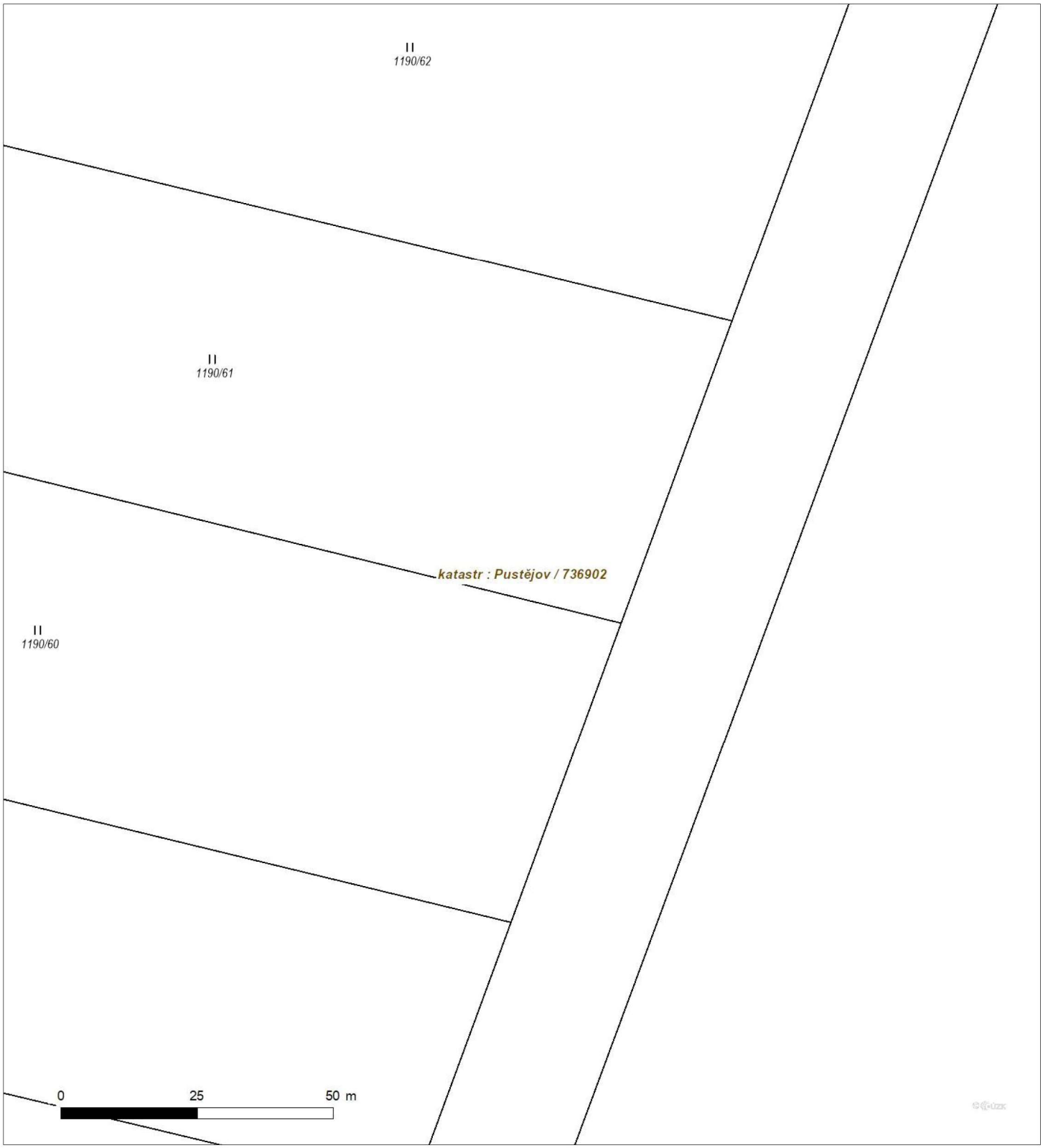

Není-li zobrazena katastrální mapa, zadejte žádost znovu. Katastrální mapa je generována prostřednictvím externí WMS služby, jejíž provoz nezajišťuje společnost ČEZ Distribuce, a. s.

Platí pouze se sdělením číslo 0102380852.

Zakreslené polohy zařízení v příloze jsou pouze informativní.

Situační výkres - list 8

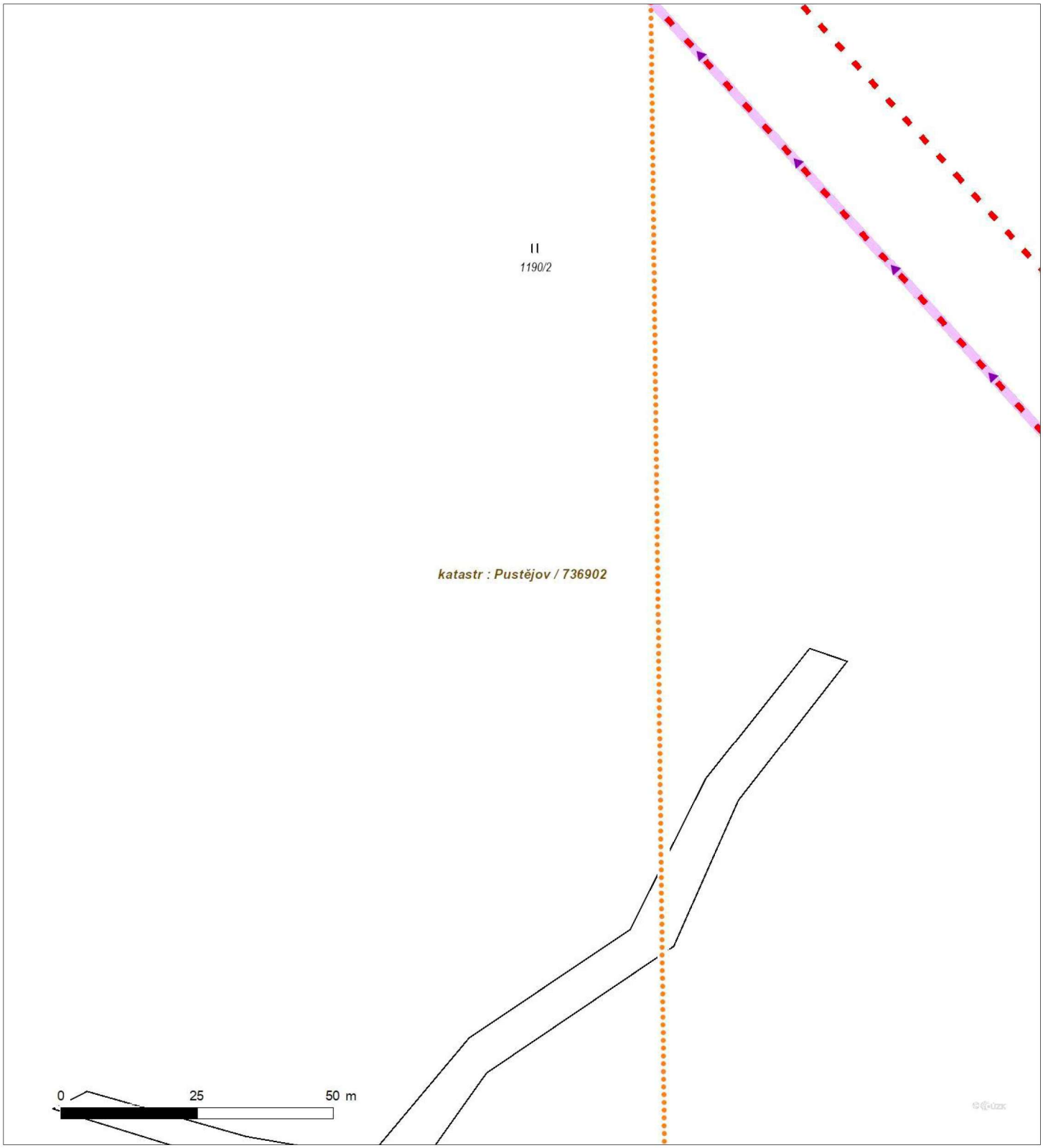

Není-li zobrazena katastrální mapa, zadejte žádost znovu. Katastrální mapa je generována prostřednictvím externí WMS služby, jejíž provoz nezajišťuje společnost ČEZ Distribuce, a. s.

Platí pouze se sdělením číslo 0102380852.

Zakreslené polohy zařízení v příloze jsou pouze informativní.

Situační výkres - list 9

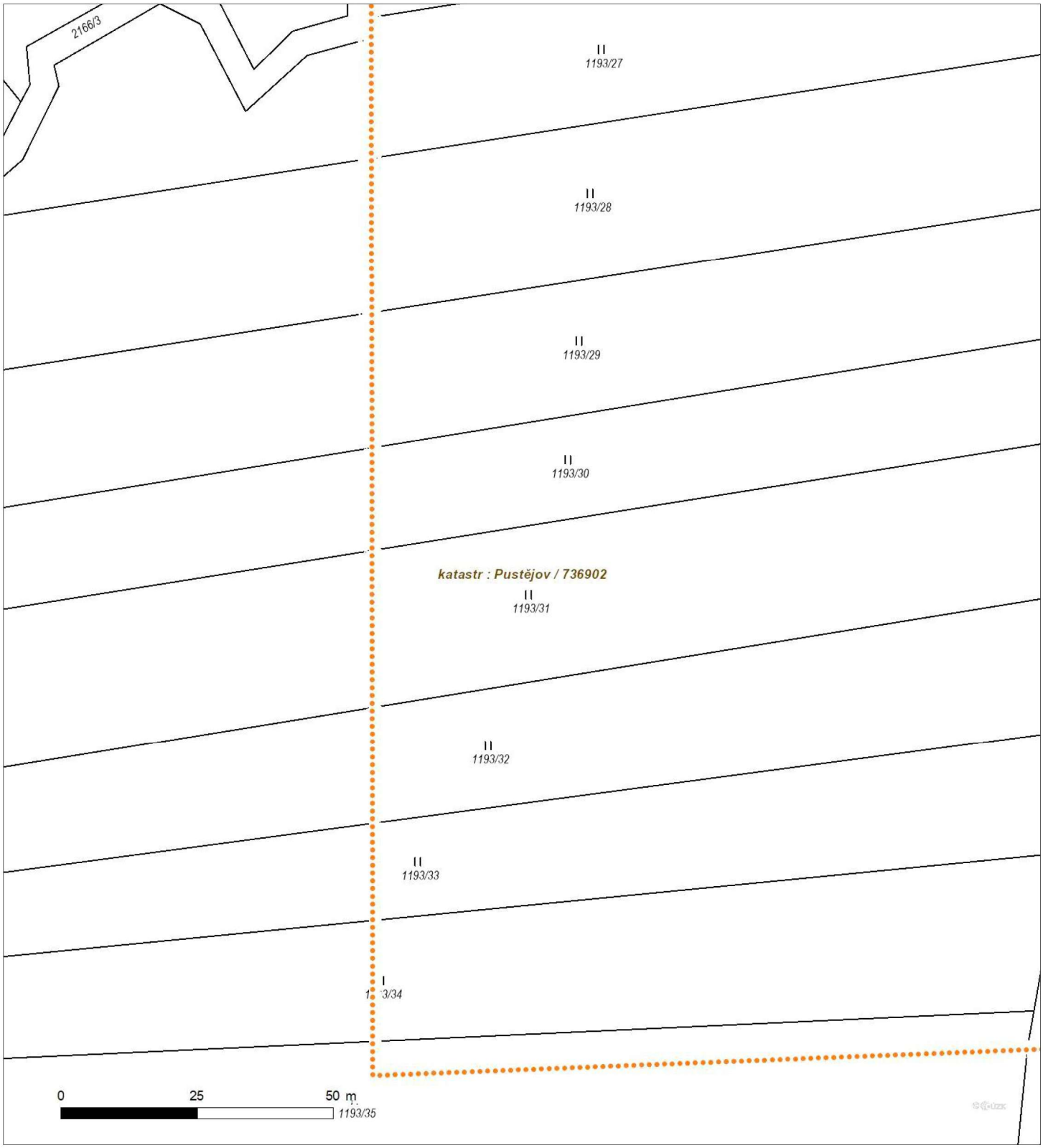

Není-li zobrazena katastrální mapa, zadejte žádost znovu. Katastrální mapa je generována prostřednictvím externí WMS služby, jejíž provoz nezajišťuje společnost ČEZ Distribuce, a. s.

Platí pouze se sdělením číslo 0102380852.

Zakreslené polohy zařízení v příloze jsou pouze informativní.

Situační výkres - list 10

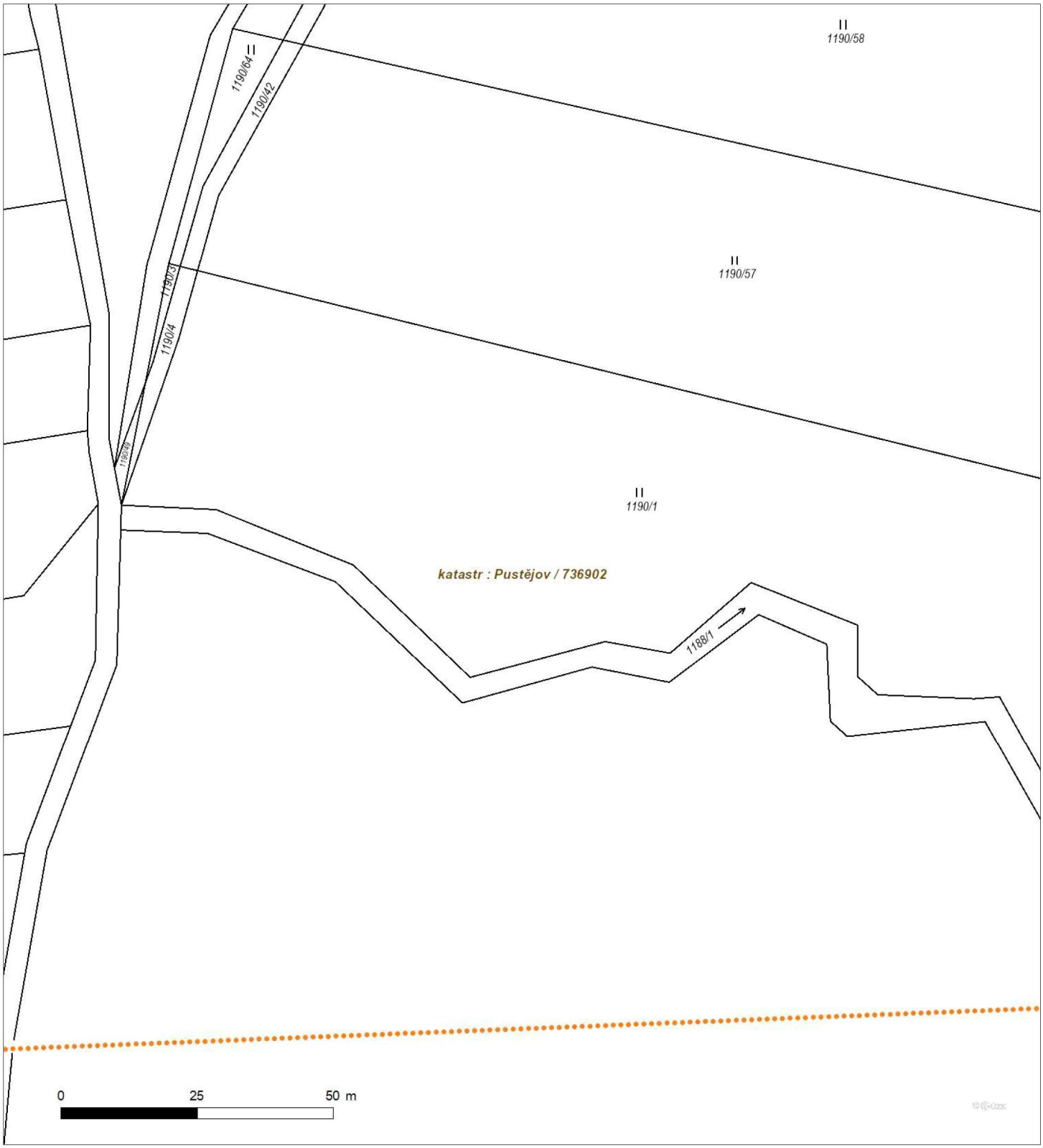

Není-li zobrazena katastrální mapa, zadejte žádost znovu. Katastrální mapa je generována prostřednictvím externí WMS služby, jejíž provoz nezajišťuje společnost ČEZ Distribuce, a. s.

Platí pouze se sdělením číslo 0102380852.

Zakreslené polohy zařízení v příloze jsou pouze informativní.

Situační výkres - list 11

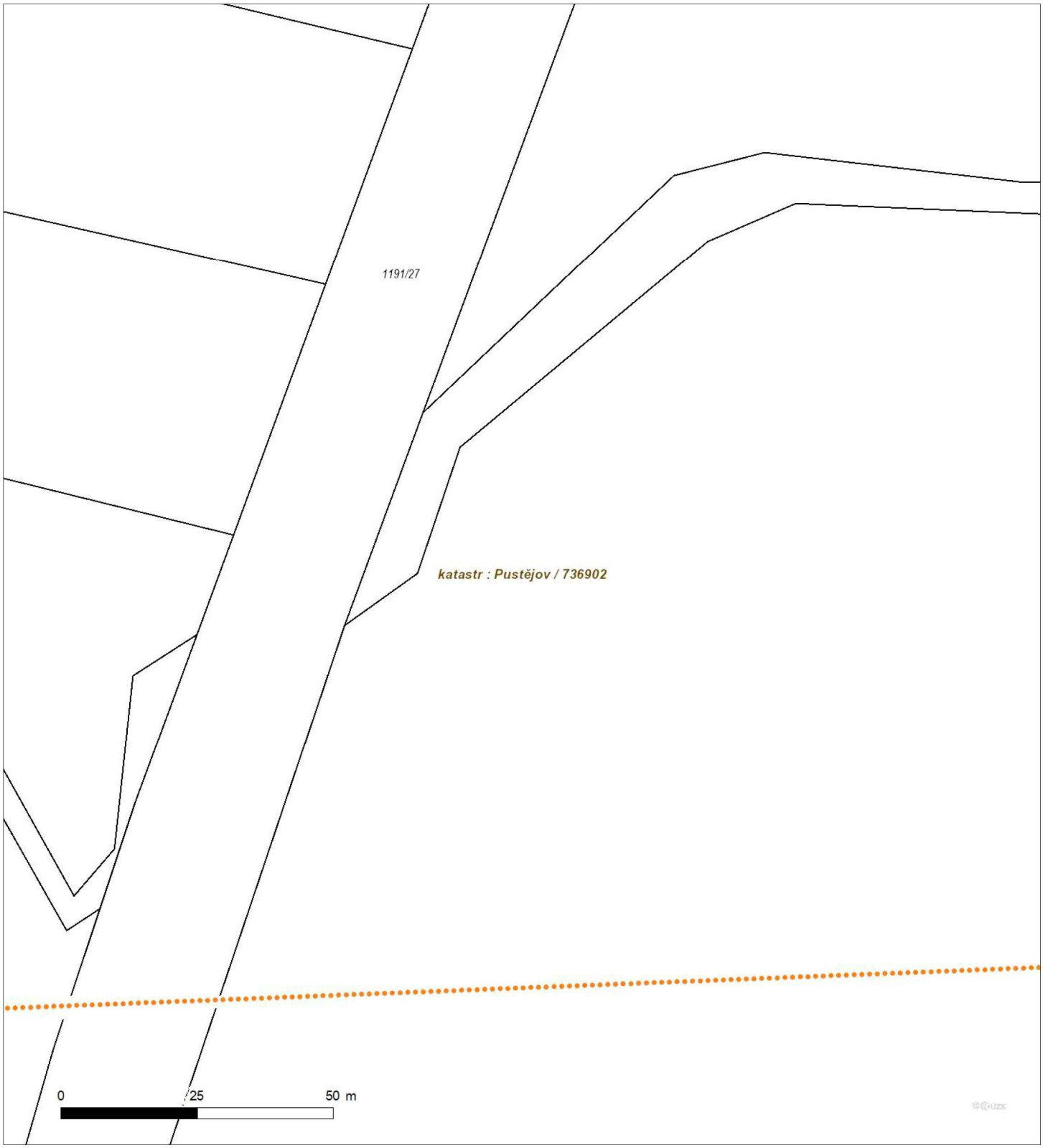

Není-li zobrazena katastrální mapa, zadejte žádost znovu. Katastrální mapa je generována prostřednictvím externí WMS služby, jejíž provoz nezajišťuje společnost ČEZ Distribuce, a. s.

Platí pouze se sdělením číslo 0102380852.

Zakreslené polohy zařízení v příloze jsou pouze informativní.

Situační výkres - list 12

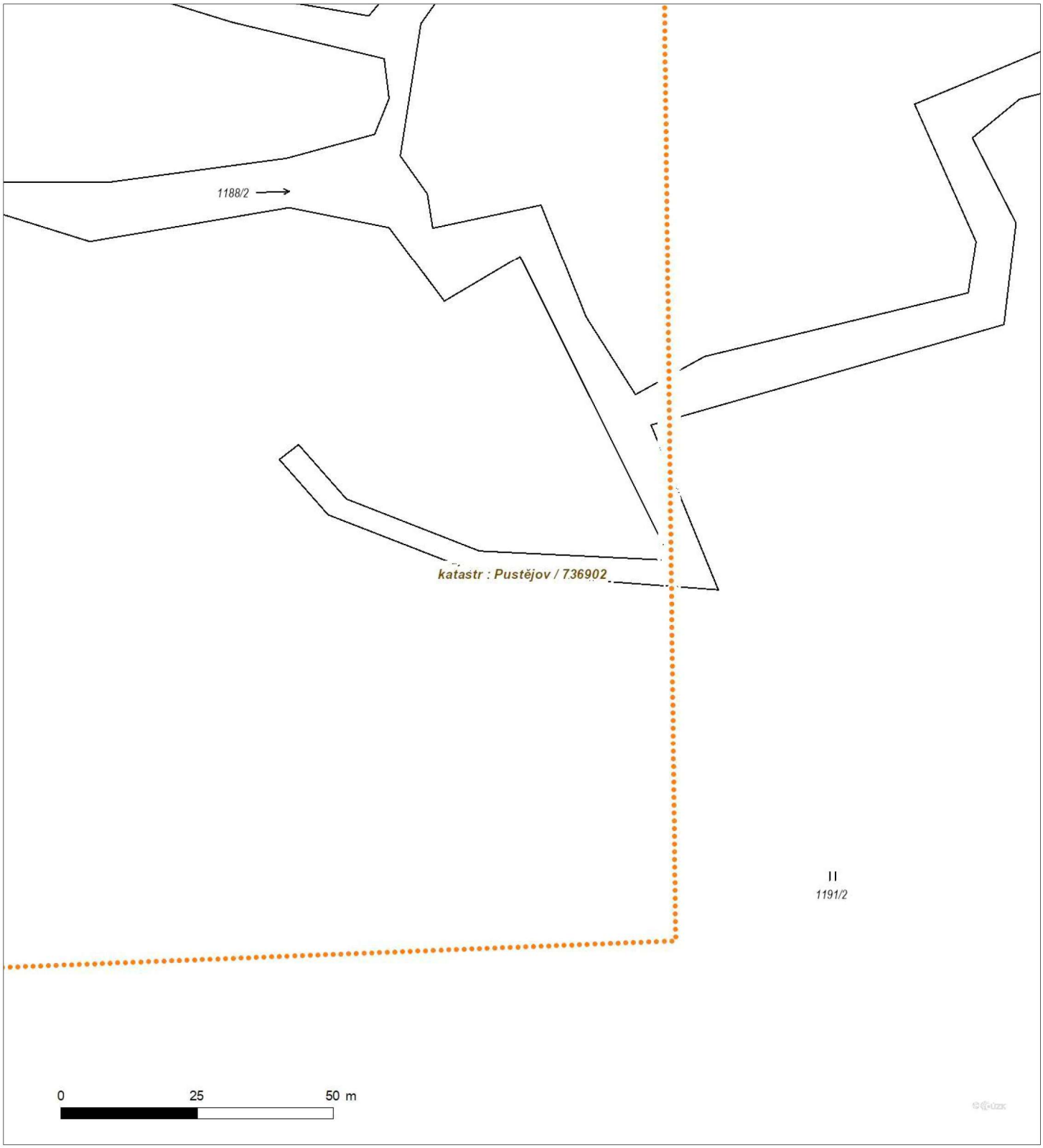

Není-li zobrazena katastrální mapa, zadejte žádost znovu. Katastrální mapa je generována prostřednictvím externí WMS služby, jejíž provoz nezajišťuje společnost ČEZ Distribuce, a. s.

PODMÍNKY PRO PROVÁDĚNÍ ČINNOSTÍ V OCHRANNÝCH PÁSMECH PODZEMNÍCH VEDENÍ

Ochranné pásmo podzemních vedení elektrizační soustavy do 110 kV vč. a vedení řídicí, měřicí a zabezpečovací techniky je stanoveno v § 46 odst. 1 a 5 zákona č. 458/2000 Sb., o podmínkách podnikání a o výkonu státní správy v energetických odvětvích a o změně některých zákonů (energetický zákon), ve znění pozdějších předpisů, a činí:
- 1 metr po obou stranách krajního energetického kabelu
- nad 110 kV činí 3 metry po obou stranách krajního kabelu
- 0,5 metru po obou stranách krajního telekomunikačního kabelu

V ochranném pásmu podzemního vedení je podle § 46 odst. 8 a 10 energetického zákona zakázáno:

a) zřizovat bez souhlasu vlastníka těchto zařízení stavby či umisťovat konstrukce a jiná podobná zařízení, jakož i uskladňovat hořlavé a výbušné látky,
b) provádět bez souhlasu vlastníka zemní práce,
c) provádět činnosti, které by mohly ohrozit spolehlivost a bezpečnost provozu těchto zařízení nebo ohrozit život, zdraví či majetek osob,
d) provádět činnosti, které by znemožňovaly nebo podstatně znesnadňovaly přístup k těmto zařízením,
e) vysazovat trvalé porosty a přejíždět vedení mechanizmy o celkové hmotnosti nad 6 tun.

Pokud stavba nebo stavební činnost zasahuje do ochranného pásma podzemního vedení, je třeba požádat o písemný souhlas vlastníka nebo provozovatele tohoto zařízení na základě § 46 odst. 8 a 11 energetického zákona.

V ochranných pásmech podzemních energetických vedení a sítí pro elektronickou komunikaci je třeba dále dodržovat následující podmínky:

1. Dodavatel prací musí před zahájením prací zajistit vytýčení podzemního zařízení a prokazatelně seznámit pracovníky, jichž se to týká, s jejich polohou a upozornit na odchylky od výkresové dokumentace.
2. Výkopové práce do vzdálenosti 1 metr od osy (krajního) kabelu musí být prováděny ručně.
3. Zemní práce musí být prováděny v souladu s ČSN 73 6133 Návrh a provádění zemního tělesa pozemních komunikací a při zemních pracích musí být dodrženo nařízení vlády č. 591/2006 Sb., bližších minimálních požadavcích na bezpečnost a ochranu zdraví při práci na staveništích.
4. Místa křížení a souběhy ostatních zařízení a staveb se zařízeními energetickými, komunikačními sítěmi pro elektronickou komunikaci nebo zařízeními technické infrastruktury musí být vyprojektovány a provedeny v souladu s platnými normami a předpisy, zejména s ČSN 33 2000-5-52, ČSN EN 50110-1, ČSN EN 50341-1, ČSN 73 6005 a PNE 33 0000-6, PNE 33 3301, PNE 34 1050.
5. Dodavatel prací musí oznámit příslušnému provozovateli distribuční soustavy zahájení prací minimálně 3 pracovní dny předem.
6. Při potřebě přejíždění trasy podzemních vedení nebo podzemních zařízení vozidly nebo mechanizmy je třeba po dohodě s vlastníkem provést dodatečnou ochranu proti mechanickému poškození.
7. Manipulovat s obnaženými kabely pod napětím je možné pouze se souhlasem vlastníka. Odkryté zařízení sítě pro elektronickou komunikaci včetně ochranné trubky (HDPE apod.) musí být řádně zabezpečeno při práci i proti poškození nepovolanou osobou.
8. Před záhozem kabelové trasy musí být zástupce vlastníka kabelu / ochranné trubky vyzván ke kontrole uložení. Pokud toto organizace provádějící zemní práce neprovede, vyhrazuje si provozovatel distribuční soustavy právo nechat inkriminované místo znovu odkrýt.
9. Při záhozu musí být zemina pod kabely řádně udusána, kabely zapískovány a provedeno krytí proti mechanickému poškození. Podkopané kabely sítě elektronické komunikace budou podloženy ve vzdálenosti 1,5 m a zemina pod podložením musí být řádně upěchována. Pro zavěšení kabelu nebude použito sousedních kabelů nebo potrubí. Kabelové spojky budou uloženy vodorovně na můstku. Při práci s vysazováním a podkládáním kabelů stavebník včas vyzve k přítomnosti pracovníka pověřeného společností ČEZ Distribuce, a. s.
10. Bez předchozího souhlasu je zakázáno snižovat nebo zvyšovat vrstvu zeminy nad kabelem.
11. Každé poškození zařízení provozovatele distribuční soustavy musí být okamžitě nahlášeno na bezplatnou linku ČEZ Distribuce 800 850 860, která je Vám k dispozici 24 hodin denně, 7 dní v týdnu.
12. Ukončení stavby musí být neprodleně ohlášeno příslušnému provoznímu útvaru.
13. **Po dokončení stavby provozovatel distribuční soustavy nesouhlasí s vyhlášením ochranného pásma nových rozvodů, které jsou budovány, rozhodnutím příslušného správního orgánu, protože se již jedná o práce v ochranném pásmu zařízení provozovatele distribuční soustavy. Případné opravy nebo rekonstrukce na svém zařízení nebude provozovatel distribuční soustavy provádět na výjimku z ochranného pásma nebo na základě souhlasu s činností v tomto pásmu udělenými jiným subjektem.**

Případné nedodržení uvedených podmínek bude řešeno příslušným stavebním úřadem nebo nahlášeno Energetickému regulačnímu úřadu jako správní delikt ve smyslu příslušného ustanovení energetického zákona spočívající v porušení zákazu provádět činnosti v ochranných pásmech dle § 46 uvedeného zákona.

Pozn.: Uvedené právní nebo technické normy jsou uvažovány v platném znění.

PODMÍNKY PRO PROVÁDĚNÍ ČINNOSTÍ V OCHRANNÝCH PÁSMECH NADZEMNÍCH VEDENÍ

Ochranné pásmo nadzemního vedení distribuční soustavy podle § 46 odst. 1 a 3 zákona č. 458/2000 Sb., o podmínkách podnikání a o výkonu státní správy v energetických odvětvích a o změně některých zákonů (energetický zákon), ve znění pozdějších předpisů, je souvislý prostor vymezený svislými rovinami vedenými po obou stranách vedení ve vodorovné vzdálenosti měřené kolmo na vedení, které činí od krajního vodiče vedení na obě jeho strany:

a) u napětí nad 1 kV a do 35 kV včetně
   - pro vodiče bez izolace 7 metrů (resp. 10 metrů u zařízení postaveného do 31. 12. 1994, vyjma lesních průseků, kde rozsah ochranného pásma i do uvedeného data činí 7 metrů),
   - pro vodiče s izolací základní 2 metry,
   - pro závěsná kabelová vedení 1 metr;
b) u napětí nad 35 kV do 110 kV včetně
   - pro vodiče bez izolace 12 metrů (resp. 15 metrů u zařízení postaveného do 31. 12. 1994),
   - pro vodiče s izolací základní 5 metrů;
c) u telekomunikačního zařízení 1 metr od krajního vedení.

Poznámka: Nadzemní vedení nízkého napětí (do 1 kV) není chráněno ochranným pásmem. Při činnostech prováděných v jeho blízkosti (práce v blízkosti) je nutné dodržet vzdálenosti dané ČSN EN 50110-1.

V ochranném pásmu nadzemního vedení je podle § 46 odst. 8 a 9 energetického zákona zakázáno:

1. zřizovat bez souhlasu vlastníka těchto zařízení stavby či umisťovat konstrukce a jiná podobná zařízení, jakož i uskladňovat hořlavé a výbušné látky,
2. provádět bez souhlasu vlastníka zemní práce,
3. provádět činnosti, které by mohly ohrozit spolehlivost a bezpečnost provozu těchto zařízení nebo ohrozit život, zdraví či majetek osob,
4. provádět činnosti, které by znemožňovaly nebo podstatně znesnadňovaly přístup k těmto zařízením,
5. vysazovat chmelnice a nechávat růst porosty nad výšku 3 metry.

Pokud stavba nebo stavební činnost zasahuje do ochranného pásma nadzemního vedení, je třeba požádat o písemný souhlas vlastníka nebo provozovatele tohoto zařízení na základě § 46 odst. 8 a 11 energetického zákona.

V ochranných pásmech nadzemních energetických vedení a telekomunikačního zařízení je třeba dále dodržovat následující podmínky:

1. Při pohybu nebo pracích v blízkosti elektrického vedení se nesmí osoby, předměty, prostředky nemající povahu jeřábu přiblížit k živým částem vodičů vysokého napětí blíže než 2 metry a u vodičů velmi vysokého napětí blíže než 3 metry (dle PNE 330000-6), pokud není větší vzdálenost stanovena v jiném předpisu (např. ČSN ISO 12480-1).
2. Jeřáby a jim podobná zařízení musí být umístěny tak, aby v kterékoli poloze byly všechny jejich části mimo ochranné pásmo vedení, a musí být zamezeno vymrštění lana.
3. Je zakázáno stavět budovy nebo jiné objekty a zařízení v ochranných pásmech nadzemních vedení velmi vysokého a vysokého napětí.
4. Je zakázáno provádět veškeré pozemní práce, při kterých by byla narušena stabilita podpěrných bodů (sloupů nebo stožárů).
5. Je zakázáno upevňovat antény, reklamy, ukazatele apod. pod, přes nebo přímo na stožáry elektrického vedení.
6. Dodavatel prací musí prokazatelně seznámit své pracovníky, jichž se to týká s ČSN EN 50110-1.
7. Pokud není možné dodržet body č. 1 až 4, je možné požádat příslušný provozní útvar provozovatele distribuční soustavy o další řešení (zajištění odborného dohledu pracovníka s elektrotechnickou kvalifikací dle vyhlášky č. 50/1978 Sb., resp. nařízení vlády č. 194/2022 Sb., vypnutí a zajištění zařízení, zaizolování živých částí apod.), pokud nejsou tyto podmínky již součástí jiného vyjádření ke konkrétní stavbě.
8. V případě požadavku na vypnutí zařízení po nezbytnou dobu provádění prací je nutné požádat minimálně 2 měsíce před požadovaným termínem. V případě vedení nízkého napětí je možné též požádat o zaizolování části vedení.
9. Stavba bude situována tak, aby každá její část včetně dočasných zařízení byla vzdálena nejméně 1,5 m od osy nadzemního zařízení pro elektronickou komunikaci.
10. Do vzdálenosti 1,5 metru od osy nadzemního zařízení pro elektronickou komunikaci nebudou používány mechanismy ohrožující provoz zařízení, skladován materiál, zemina, prováděny postřiky nebo jiná činnost, která by mohla ohrozit

Případné nedodržení uvedených podmínek bude řešeno příslušným stavebním úřadem nebo nahlášeno Energetickému regulačnímu úřadu jako správní delikt ve smyslu příslušného ustanovení energetického zákona, spočívající v porušení zákazu provádět činnosti v ochranných pásmech dle § 46 uvedeného zákona.

Pozn.: Uvedené právní nebo technické normy jsou uvažovány v platném znění.

PODMÍNKY PRO PROVÁDĚNÍ ČINNOSTÍ V OCHRANNÝCH PÁSMECH ELEKTRICKÝCH STANIC

Ochranné pásmo elektrické stanice je stanoveno v § 46 odst. 1 a 6 zákona č. 458/2000 Sb., o podmínkách podnikání a o výkonu státní správy v energetických odvětvích a o změně některých zákonů (energetický zákon), ve znění pozdějších předpisů, a je vymezeno svislými rovinami vedenými ve vodorovné vzdálenosti:

a) u venkovních elektrických stanic a dále stanic s napětím větším než 52 kV v budovách 20 metrů vně od oplocení nebo v případě, že stanice není oplocena, 20 metrů od vnějšího líce obvodového zdiva,
b) u stožárových elektrických stanic a věžových stanic s venkovním přívodem s převodem napětí z úrovně nad 1 kV a menší než 52 kV na úroveň nízkého napětí 7 m od vnější hrany půdorysu stanice ve všech směrech,
c) u kompaktních a zděných el. stanic s převodem napětí z úrovně nad 1 kV a menší než 52 kV na úroveň nízkého napětí 2 metry od vnějšího pláště stanice ve všech směrech,
d) u vestavěných el. stanic 1 metr vně od obestavění.

V ochranném pásmu elektrické stanice je podle § 46 odst. 8 a 10 energetického zákona zakázáno:

1. zřizovat bez souhlasu vlastníka těchto zařízení stavby či umisťovat konstrukce a jiná podobná zařízení, jakož i uskladňovat hořlavé a výbušné látky,
2. provádět bez souhlasu vlastníka zemní práce,
3. provádět činnosti, které by mohly ohrozit spolehlivost a bezpečnost provozu těchto zařízení nebo ohrozit život, zdraví či majetek osob,
4. provádět činnosti, které by znemožňovaly nebo podstatně znesnadňovaly přístup k těmto zařízením.

Pokud stavba nebo stavební činnost zasahuje do ochranného pásma elektrické stanice, je třeba požádat o písemný souhlas vlastníka nebo provozovatele tohoto zařízení na základě § 46 odst. 8 a 11 energetického zákona.

V ochranném pásmu elektrické stanice je dále zakázáno provádět činnosti, které by mohly mít za následek ohrožení bezpečnosti a spolehlivosti provozu stanice nebo zmenšující či podstatně znesnadňující její obsluhu a údržbu a to zejména:

5. provádět výkopové práce ohrožující zaústění podzemních vedení vysokého a nízkého napětí nebo stabilitu stavební části el. stanice (viz podmínky pro činnosti v ochranných pásmech podzemního vedení),
6. skladovat či umisťovat předměty bránící přístupu do elektrické stanice nebo k rozvaděčům vysokého nebo nízkého napětí,
7. umisťovat antény, reklamy, ukazatele apod.,
8. zřizovat oplocení, které by znemožnilo obsluhu el. stanice.

Případné nedodržení uvedených podmínek bude řešeno příslušným stavebním úřadem nebo nahlášeno Energetickému regulačnímu úřadu jako správní delikt ve smyslu příslušného ustanovení energetického zákona spočívající v porušení zákazu provádět činnosti v ochranných pásmech dle § 46 uvedeného zákona.

Pozn.: Uvedené právní nebo technické normy jsou uvažovány v platném znění.

PODMÍNKY PRO PROVÁDĚNÍ ČINNOSTÍ V OCHRANNÝCH PÁSMECH NEBO BEZPROSTŘEDNÍ BLÍZKOSTI ZAŘÍZENÍ TECHNICKÉ INFRASTRUKTURY

Ochranné pásmo zařízení technické infrastruktury činí 1 metr po obou stranách od potrubí nebo kabelu.

V ochranném pásmu zařízení technické infrastruktury je zakázáno bez souhlasu společnosti ČEZ Distribuce, a. s., provádět činnosti, které by mohly ohrozit vodárenské, plynárenské, kanalizační nebo jiné zařízení technické infrastruktury, jejich spolehlivost a bezpečnost provozu. Při provádění veškerých činností v ochranném pásmu i mimo ně nesmí dojít k poškození těchto zařízení.

V projektech v bezprostřední blízkosti zařízení technické infrastruktury je nutno dodržet vzájemné vzdálenosti inženýrských sítí dle ČSN 73 6005.

Pozn.: Uvedené právní nebo technické normy jsou uvažovány v platném znění.

DISTRIBUCE

05

ŽADATEL

MORAVIA CONSULT Olomouc a.s.

NAŠE ZNAČKA
0102326891

VYŘÍZENO DNE
25.04.2025

Sdělení o existenci energetického zařízení, telekomunikačního zařízení nebo zařízení technické infrastruktury společnosti ČEZ Distribuce, a. s., pro akci:

"RS 1 VRT Prosenice - Ostrava-Svinov, II. část, Hranice na Moravě - Ostrava-Svinov - TŮNĚ PRO ČOLK

Vážený zákazníku,

dovolujeme si reagovat na Vaši žádost číslo 0102326891 ze dne 25.04.2025 o sdělení o existenci energetického zařízení, telekomunikačního zařízení nebo zařízení technické infrastruktury. Na Vámi uvedeném zájmovém území se **nenachází energetické zařízení, telekomunikační zařízení nebo zařízení technické infrastruktury v majetku společnosti ČEZ Distribuce, a. s.**

Zároveň si Vás dovolujeme upozornit, že se v zájmovém území může nacházet energetické zařízení, telekomunikační zařízení nebo zařízení technické infrastruktury, které není v majetku společnosti ČEZ Distribuce, a. s.

Toto sdělení je platné do 25.10.2025.

V souvislosti s výše uvedeným si Vás dovolujeme upozornit, že uvedené sdělení včetně jeho příloh představuje skutečnosti tvořící obchodní tajemství společnosti ČEZ Distribuce, a. s. Poskytnuté informace jsou dále také důvěrnými informacemi a obchodně citlivými informacemi společnosti ČEZ Distribuce, a. s. Z výše uvedených důvodů si Vás proto společnost ČEZ Distribuce, a. s. dovoluje upozornit, že s poskytnutými informacemi je potřeba nakládat dle platných právních předpisů, v opačném případě se vystavujete postihu ve smyslu platné právní úpravy. V této souvislosti si Vás dále dovolujeme upozornit, že požadované informace nesmí být předány, sděleny, využity, zpřístupněny, či jiným způsobem postoupeny na jakoukoli třetí osobu bez předchozího prokazatelného souhlasu společnosti ČEZ Distribuce, a. s. Informace o existenci energetického zařízení, telekomunikačního zařízení a zařízení technické infrastruktury mohou být využity pouze pro účel, pro který byly vyžádány.

S pozdravem

ČEZ Distribuce, a. s.
Děčín, Děčín IV-Podmokly
Teplická 874/8
PSČ 405 02
IČ: 24729035

Přílohy
Situační výkres zájmového území

Platí pouze se sdělením číslo 0102326891.
Zakreslené polohy zařízení v příloze jsou pouze informativní.

Situační výkres zájmového území (klad mapových listů)

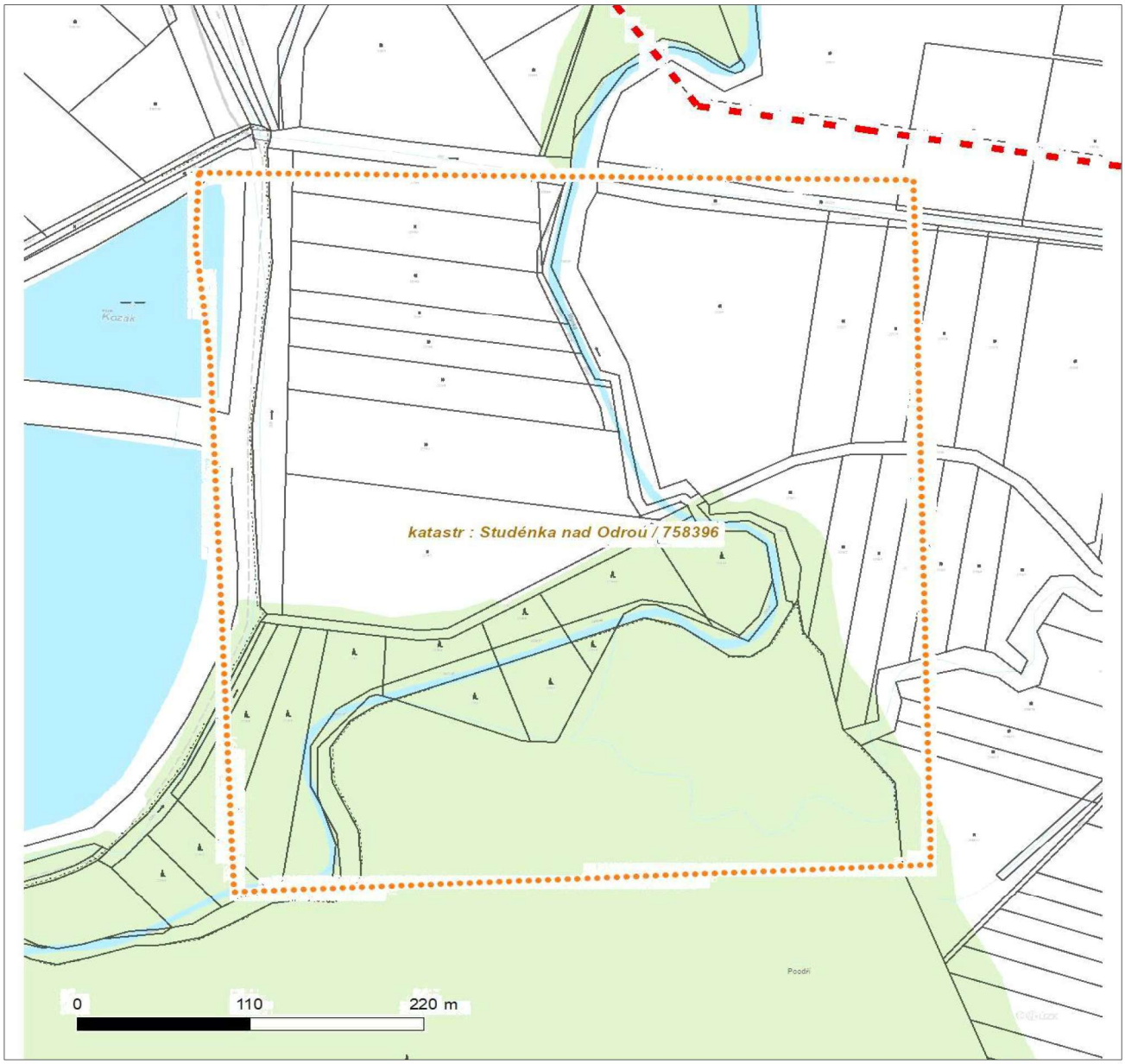

Není-li zobrazena katastrální mapa, zadejte žádost znovu. Katastrální mapa je generována prostřednictvím externí WMS služby, jejíž provoz nezajišťuje společnost ČEZ Distribuce, a. s.

LEGENDA

- Podzemní vedení NN do 1 kV
- Nadzemní vedení NN do 1 kV
- Podzemní vedení VN do 35 kV
- Nadzemní vedení VN do 35 kV
- Podzemní vedení VVN 110 kV
- Nadzemní vedení VVN 110 kV
- NN přívod odběratele
- Zařízení technické infrastruktury
- Cizí energetické vedení
- Zájmové území
- TS Stanice do 52 kV - stožárová
- TS Stanice do 52 kV - zděná
- TR Transformovna (nad 52 kV)
- Probíhající investice ČEZ Distribuce
- TS Stanice ČEZ Distribuce ve výstavbě
- Zařízení ČEZ Distribuce ve výstavbě
- Hranice katastrálního území
- Nadzemní síť pro elektronickou komunikaci
- Podzemní síť pro elektronickou komunikaci
- HDPE trubka

Souběhy sítí pro elektronickou komunikaci s energetickými sítěmi:

- Souběh s podzemním vedením NN do 1 kV
- Souběh s nadzemním vedením NN do 1 kV
- Souběh s podzemním vedením VN do 35 kV
- Souběh s nadzemním vedením VN do 35 kV
- Souběh s podzemním vedením VVN 110 kV
- Souběh s nadzemním vedením VVN 110 kV

MORAVIA CONSULT Olomouc a.s.

NAŠE ZNAČKA
0102380854

VYŘÍZENO DNE
05.08.2025

Sdělení o existenci energetického zařízení, telekomunikačního zařízení nebo zařízení technické infrastruktury v majetku společnosti ČEZ Distribuce, a. s., pro akci:

RS 1 VRT Prosenice - Ostrava-Svinov, II. část, Hranice na Moravě - Ostrava- Svinov - TŮNĚ PRO ČOLKA

Vážený zákazníku,

Na základě Vaší žádosti 0102380854 ze dne 05.08.2025 Vám zasíláme sdělení o existenci energetického zařízení, telekomunikačního zařízení nebo zařízení technické infrastruktury v majetku společnosti ČEZ Distribuce, a. s., ve Vámi vymezeném zájmovém území.

Dovolujeme si Vás upozornit, že **sdělení nenahrazuje** vyjádření provozovatele distribuční soustavy k projektové dokumentaci pro řízení pro povolení stavby, k připojení nového odběru, zdroje elektrické energie nebo k navýšení rezervovaného příkonu a výkonu a s výjimkou havárií ani souhlas s činností v ochranném pásmu.
Toto sdělení je platné do 05.02.2026 a je jedním z podkladů pro zpracování projektové dokumentace, pokud je taková dokumentace zpracovávána.

V majetku ČEZ Distribuce, a. s., se na Vámi uvedeném zájmovém území nachází nebo ochranným pásmem zasahuje energetické zařízení typu:

	síť NN	síť VN	síť VVN
Podzemní síť	střet		
Nadzemní síť	střet		

Stanice	

V majetku ČEZ Distribuce, a. s., se na Vámi uvedeném zájmovém území nachází nebo ochranným pásmem zasahuje telekomunikační zařízení typu:

	telekomunikační zařízení
Podzemní síť	
Nadzemní síť	

Zařízení technické infrastruktury zahrnuje zejména vodovodní, kanalizační a plynové přípojky pro objekty ČEZ Distribuce a. s., a dále pak další podzemní a nadzemní zařízení sloužící pro provoz distribuční sítě. V majetku ČEZ Distribuce, a. s., se na Vámi uvedeném zájmovém území nachází nebo ochranným pásmem zasahuje zařízení technické infrastruktury:

	zařízení technické infrastruktury
Nadzemní nebo podzemní	

Energetické zařízení (mimo nadzemních sítí NN), telekomunikační zařízení a zařízení technické infrastruktury je chráněno ochranným pásmem podle § 46 zákona č. 458/2000 Sb., o podmínkách podnikání a o výkonu státní správy v energetických odvětvích a o změně některých zákonů (energetický zákon), ve znění pozdějších předpisů. Přibližný průběh tras energetických zařízení, telekomunikačního zařízení (v trase kabelového vedení může být uloženo několik kabelů energetických i komunikačních) a tras zařízení technické infrastruktury zasíláme v příloze tohoto dopisu.

V případě existence **podzemních** energetických zařízení, telekomunikačních zařízení nebo zařízení technické infrastruktury je povinností stavebníka alespoň 14 dní před započetím zemních prací požádat přes Distribuční portál na www.cezdistribuce.cz/dip nebo online formulář na www.cezdistribuce.cz/vytyceni-zarizeni o tzv. **vytyčení trasy podzemního zařízení**, telekomunikačního zařízení nebo zařízení technické infrastruktury. O vytyčení lze požádat pouze na základě vydaného sdělení o existenci energetického zařízení, telekomunikačního zařízení nebo zařízení technické infrastruktury, a to (mimo havárií) nejpozději 30 dní před koncem jeho platnosti.
Dojde-li k obnažení podzemního vedení nebo k poškození energetického zařízení, telekomunikačního zařízení nebo zařízení související s telekomunikačním zařízením nebo zařízení technické infrastruktury ve vlastnictví ČEZ Distribuce, a. s., nahlaste nám prosím tuto skutečnost bezodkladně jako poruchu na bezplatnou linku 800 850 860.

Pokud uvažovaná **akce nebo činnost zasáhne do ochranného pásma** nadzemních vedení, trafostanic nebo telekomunikačních vedení, popř. bude po vytyčení zjištěno, že zasahuje do ochranného pásma podzemních energetických zařízení nebo telekomunikačního zařízení, je nutné požádat společnost ČEZ Distribuce, a. s., o souhlas s činností v ochranném pásmu. Jestliže uvažovaná akce vyvolá potřebu dílčí změny trasy vedení nebo přemístění některých prvků energetického zařízení nebo telekomunikačního zařízení včetně souvisejícího zařízení, je nutné včas společnost ČEZ Distribuce, a. s., požádat o přeložku zařízení podle § 47 energetického zákona.

Zároveň Vás upozorňujeme, že v zájmovém území se může nacházet taktéž energetické zařízení, telekomunikační zařízení nebo zařízení technické infrastruktury, které není v majetku společnosti ČEZ Distribuce, a. s.

V souvislosti s výše uvedeným si Vás dovolujeme upozornit, že uvedené sdělení včetně jeho příloh obsahuje skutečnosti tvořící obchodní tajemství společnosti ČEZ Distribuce, a. s. Poskytnuté informace jsou dále také důvěrnými informacemi a obchodně citlivými informacemi společnosti ČEZ Distribuce, a. s. Z výše uvedených důvodů si Vás proto společnost ČEZ Distribuce, a. s., dovoluje upozornit, že s poskytnutými informacemi je potřeba nakládat dle platných právních předpisů, v opačném případě se vystavujete postihu ve smyslu platné právní úpravy. V této souvislosti si Vás dále dovolujeme upozornit, že požadované informace nesmí být předány, sděleny, využity, zpřístupněny, či jiným způsobem postoupeny na jakoukoli třetí osobu bez předchozího prokazatelného souhlasu společnosti ČEZ Distribuce, a. s. Informace o existenci energetického zařízení, telekomunikačního zařízení a zařízení technické infrastruktury mohou být využity pouze pro účel, pro který byly vyžádány.

S pozdravem

ČEZ Distribuce, a. s.
Děčín, Děčín IV-Podmokly
Teplická 874/8
PSČ 405 02
IČ: 24729035

Přílohy

1. Situační výkres zájmového území
2. Podmínky pro provádění činností v ochranných pásmech energetických zařízení

Platí pouze se sdělením číslo 0102380854.

Zakreslené polohy zařízení v příloze jsou pouze informativní.

Situační výkres zájmového území (klad mapových listů)

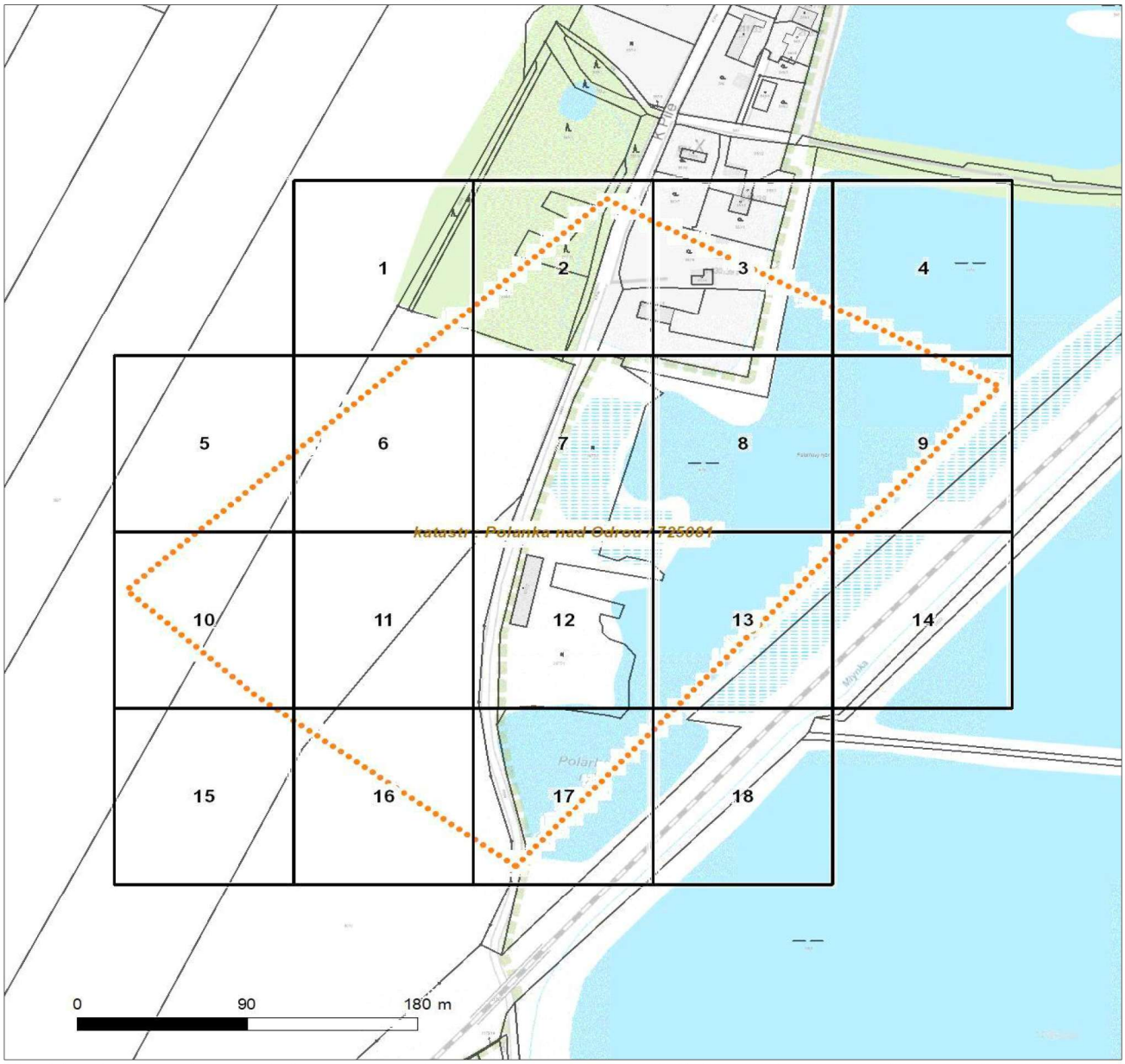

Není-li zobrazena katastrální mapa, zadejte žádost znovu. Katastrální mapa je generována prostřednictvím externí WMS služby, jejíž provoz nezajišťuje společnost ČEZ Distribuce, a. s.

LEGENDA

- Podzemní vedení NN do 1 kV
- Nadzemní vedení NN do 1 kV
- Podzemní vedení VN do 35 kV
- Nadzemní vedení VN do 35 kV
- Podzemní vedení VVN 110 kV
- Nadzemní vedení VVN 110 kV
- NN přívod odběratele
- Zařízení technické infrastruktury
- Cizí energetické vedení
- Zájmové území
- TS Stanice do 52 kV - stožárová
- TS Stanice do 52 kV - zděná
- TR Transformovna (nad 52 kV)
- Probíhající investice ČEZ Distribuce
- TS Stanice ČEZ Distribuce ve výstavbě
- Zařízení ČEZ Distribuce ve výstavbě
- Hranice katastrálního území
- Nadzemní síť pro elektronickou komunikaci
- Podzemní síť pro elektronickou komunikaci
- HDPE trubka

Souběhy sítí pro elektronickou komunikaci s energetickými sítěmi:

- Souběh s podzemním vedením NN do 1 kV
- Souběh s nadzemním vedením NN do 1 kV
- Souběh s podzemním vedením VN do 35 kV
- Souběh s nadzemním vedením VN do 35 kV
- Souběh s podzemním vedením VVN 110 kV
- Souběh s nadzemním vedením VVN 110 kV

Platí pouze se sdělením číslo 0102380854.

Zakreslené polohy zařízení v příloze jsou pouze informativní.

Situační výkres - list 1

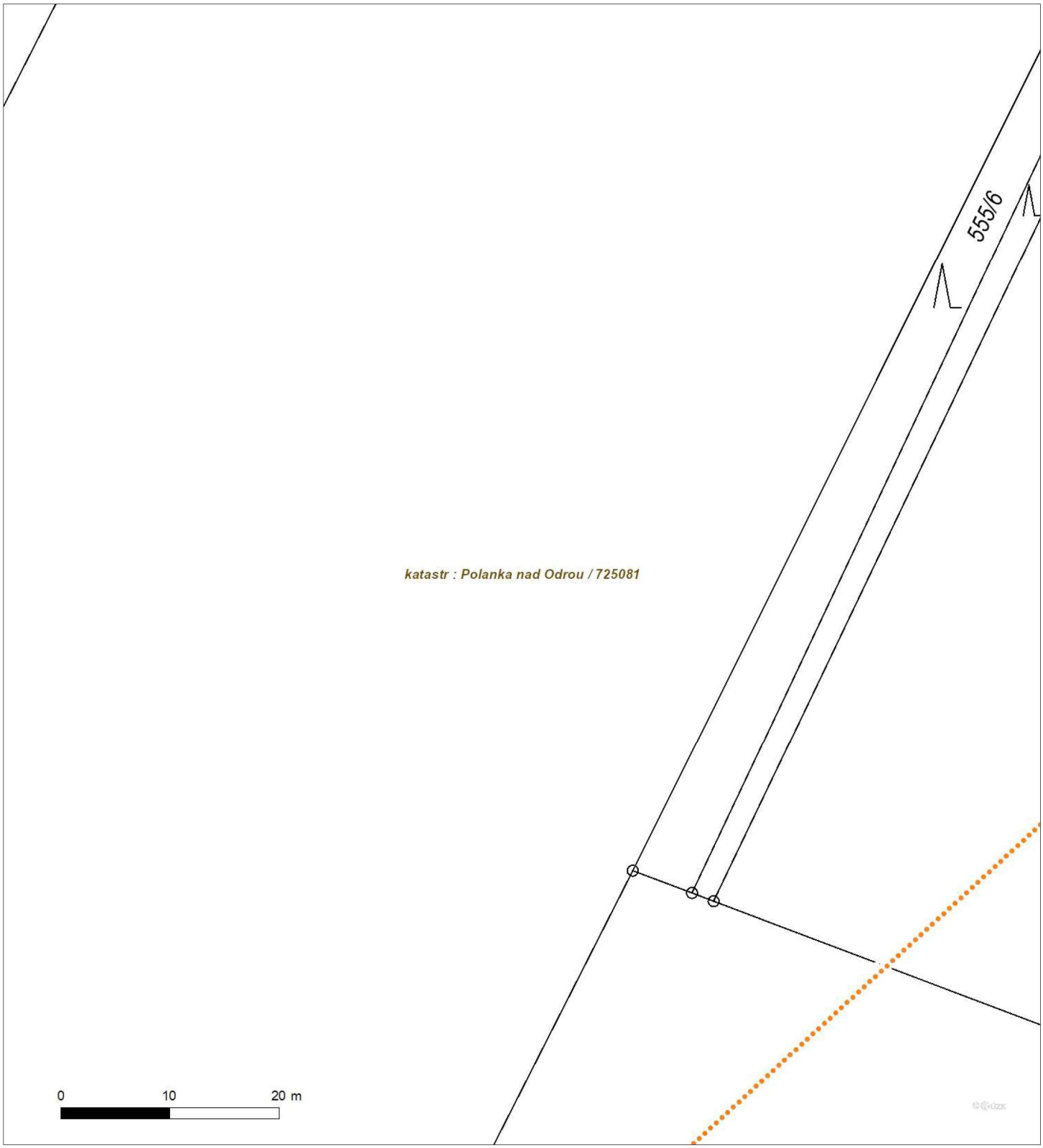

Není-li zobrazena katastrální mapa, zadejte žádost znovu. Katastrální mapa je generována prostřednictvím externí WMS služby, jejíž provoz nezajišťuje společnost ČEZ Distribuce, a. s.

Platí pouze se sdělením číslo 0102380854.

Zakreslené polohy zařízení v příloze jsou pouze informativní.

Situační výkres - list 2

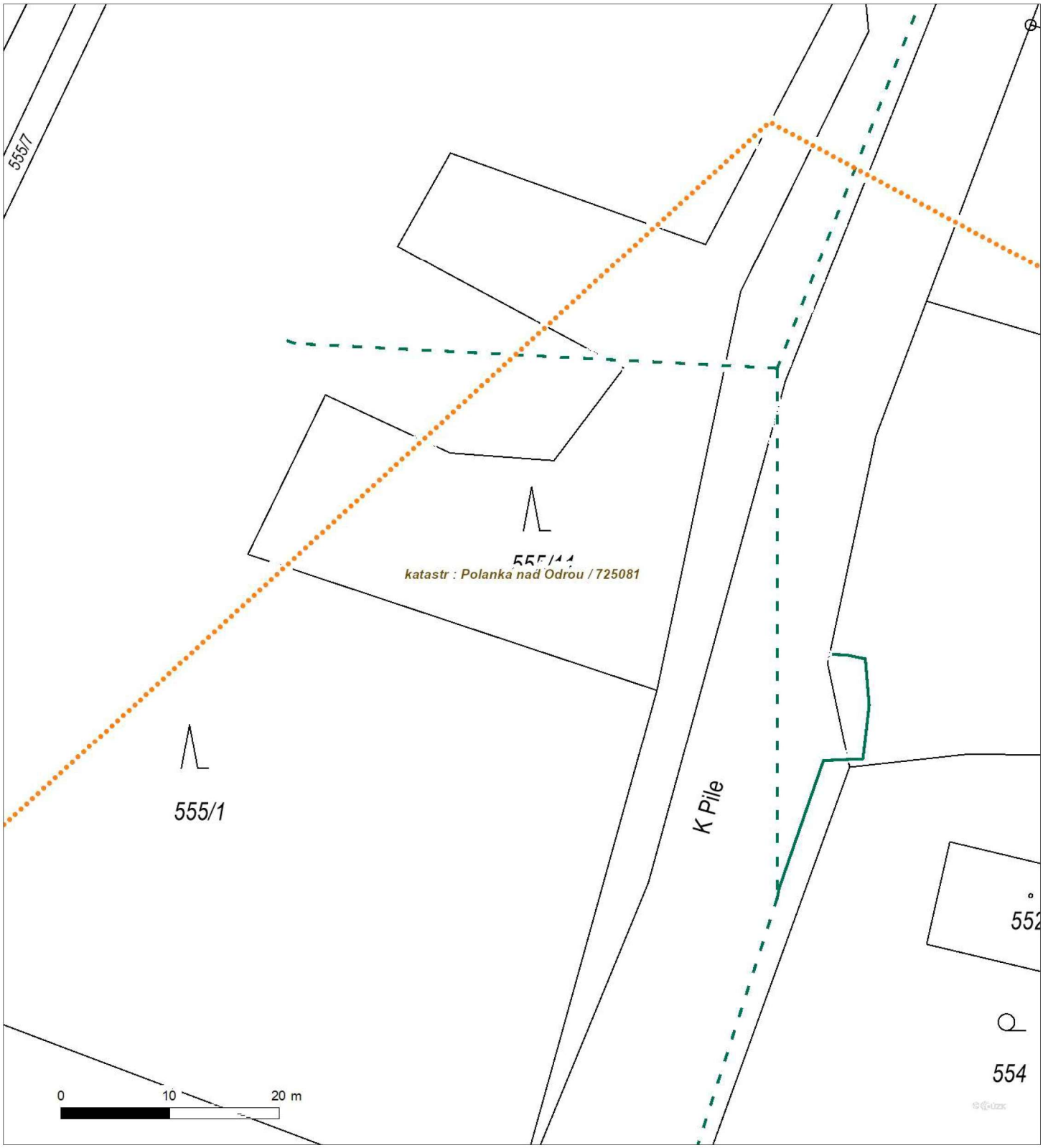

Není-li zobrazena katastrální mapa, zadejte žádost znovu. Katastrální mapa je generována prostřednictvím externí WMS služby, jejíž provoz nezajišťuje společnost ČEZ Distribuce, a. s.

Platí pouze se sdělením číslo 0102380854.

Zakreslené polohy zařízení v příloze jsou pouze informativní.

Situační výkres - list 3

Není-li zobrazena katastrální mapa, zadejte žádost znovu. Katastrální mapa je generována prostřednictvím externí WMS služby, jejíž provoz nezajišťuje společnost ČEZ Distribuce, a. s.

Platí pouze se sdělením číslo 0102380854.

Zakreslené polohy zařízení v příloze jsou pouze informativní.

Situační výkres - list 4

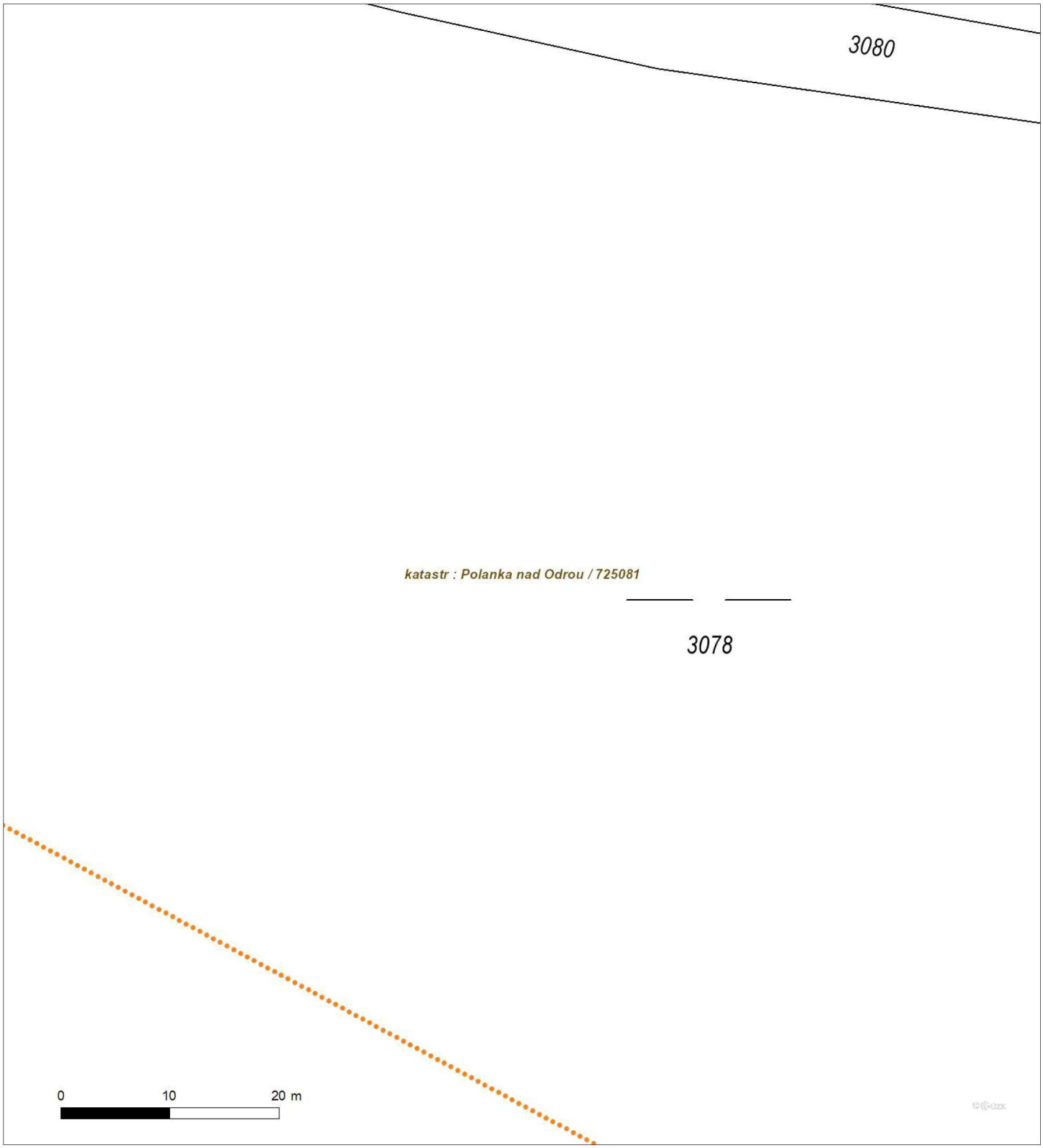

Není-li zobrazena katastrální mapa, zadejte žádost znovu. Katastrální mapa je generována prostřednictvím externí WMS služby, jejíž provoz nezajišťuje společnost ČEZ Distribuce, a. s.

Platí pouze se sdělením číslo 0102380854.

Zakreslené polohy zařízení v příloze jsou pouze informativní.

Situační výkres - list 5



Není-li zobrazena katastrální mapa, zadejte žádost znovu. Katastrální mapa je generována prostřednictvím externí WMS služby, jejíž provoz nezajišťuje společnost ČEZ Distribuce, a. s.

Platí pouze se sdělením číslo 0102380854.

Zakreslené polohy zařízení v příloze jsou pouze informativní.

Situační výkres - list 6

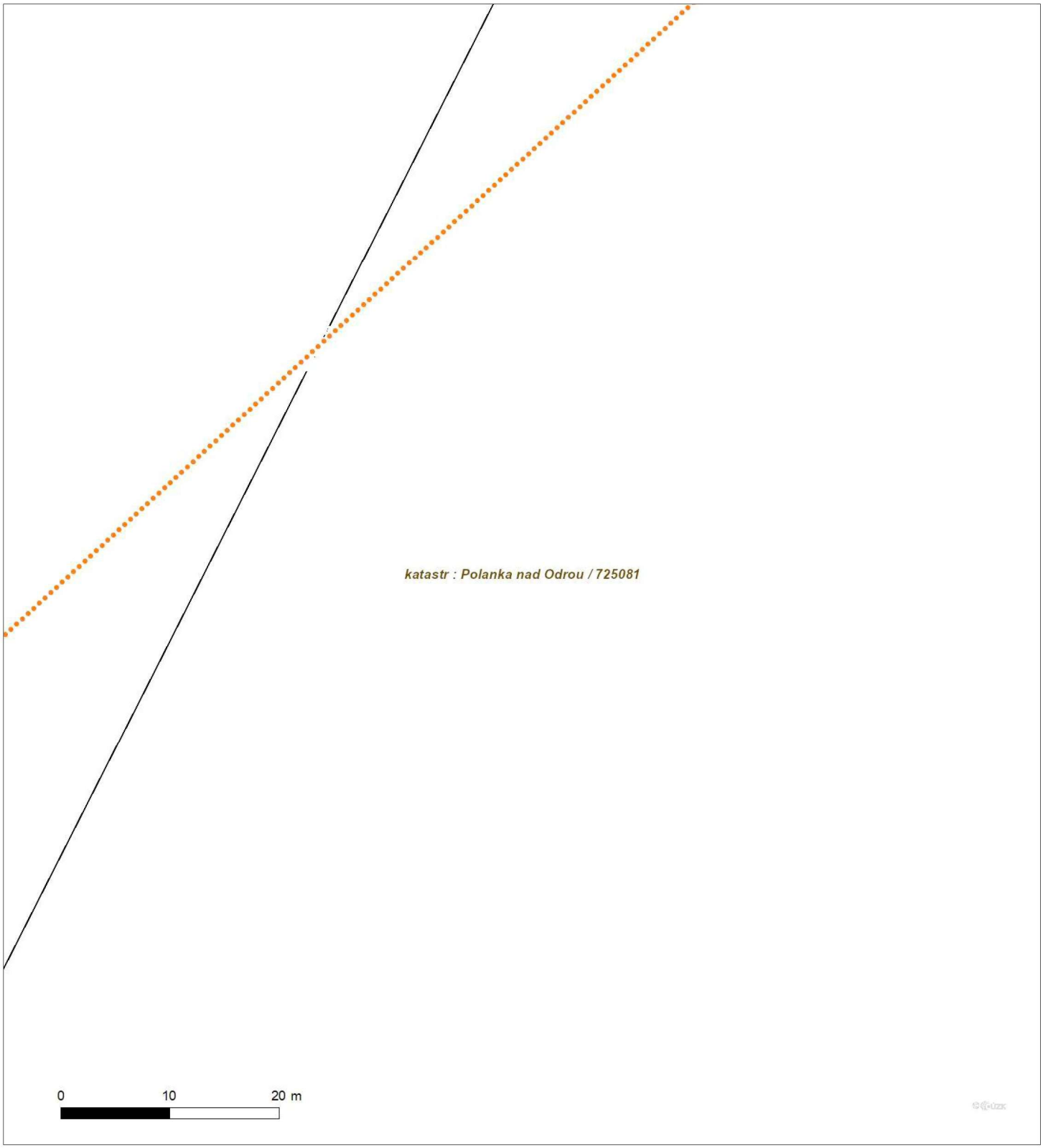

Není-li zobrazena katastrální mapa, zadejte žádost znovu. Katastrální mapa je generována prostřednictvím externí WMS služby, jejíž provoz nezajišťuje společnost ČEZ Distribuce, a. s.

Platí pouze se sdělením číslo 0102380854.

Zakreslené polohy zařízení v příloze jsou pouze informativní.

Situační výkres - list 7

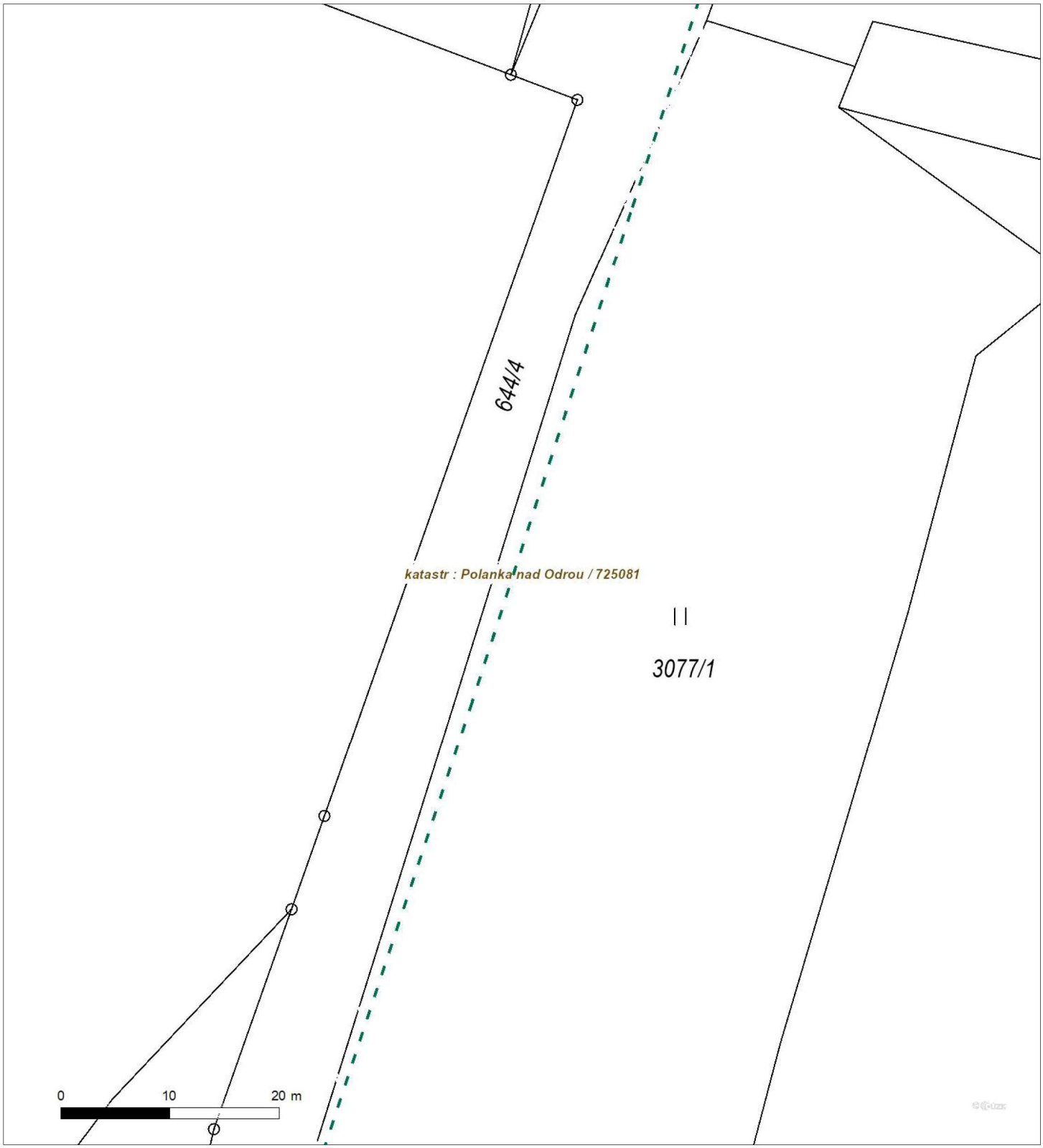

Není-li zobrazena katastrální mapa, zadejte žádost znovu. Katastrální mapa je generována prostřednictvím externí WMS služby, jejíž provoz nezajišťuje společnost ČEZ Distribuce, a. s.

Platí pouze se sdělením číslo 0102380854.

Zakreslené polohy zařízení v příloze jsou pouze informativní.

Situační výkres - list 8



Není-li zobrazena katastrální mapa, zadejte žádost znovu. Katastrální mapa je generována prostřednictvím externí WMS služby, jejíž provoz nezajišťuje společnost ČEZ Distribuce, a. s.

Platí pouze se sdělením číslo 0102380854.

Zakreslené polohy zařízení v příloze jsou pouze informativní.

Situační výkres - list 9



Není-li zobrazena katastrální mapa, zadejte žádost znovu. Katastrální mapa je generována prostřednictvím externí WMS služby, jejíž provoz nezajišťuje společnost ČEZ Distribuce, a. s.

Platí pouze se sdělením číslo 0102380854.

Zakreslené polohy zařízení v příloze jsou pouze informativní.

Situační výkres - list 10

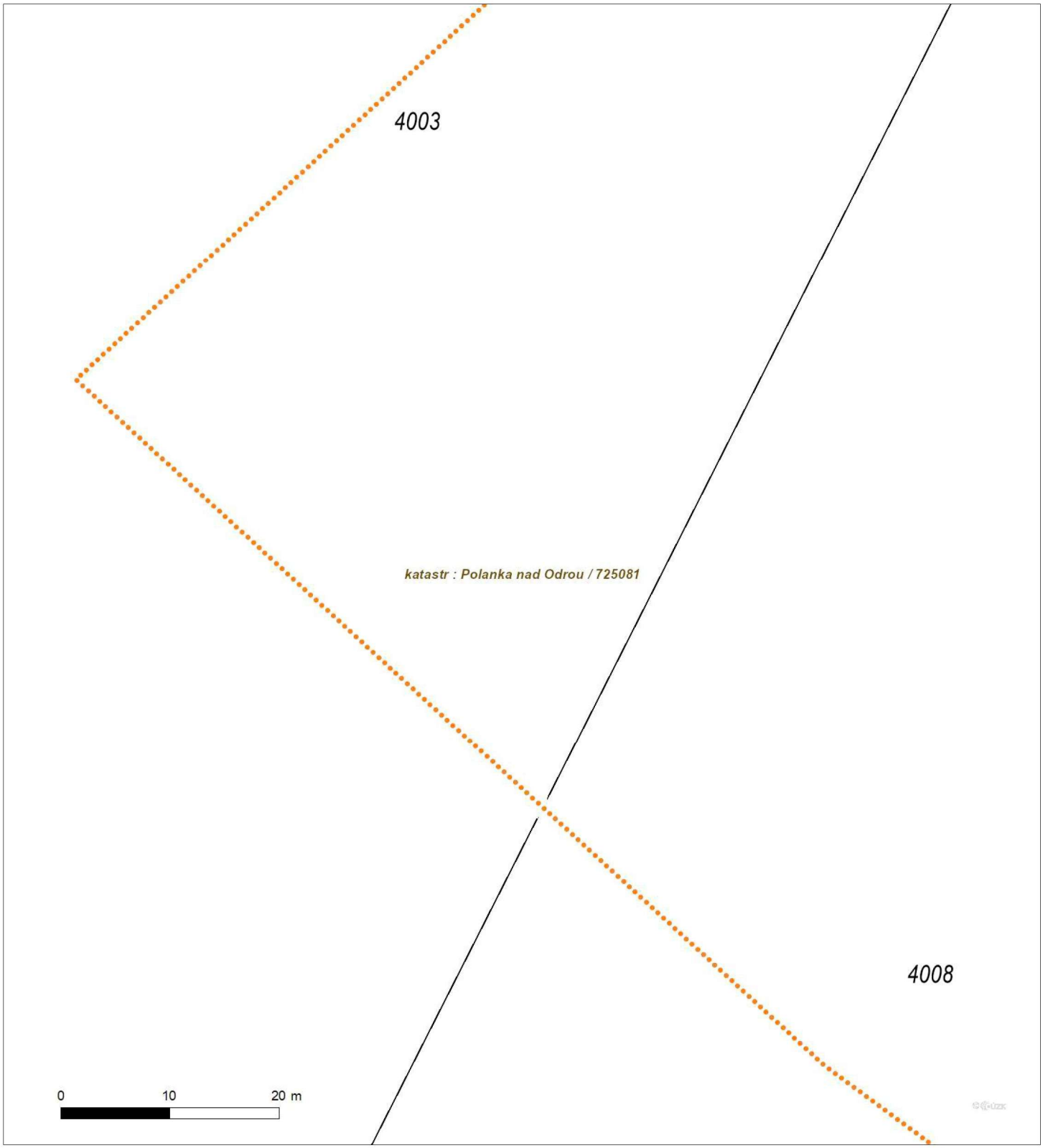

Není-li zobrazena katastrální mapa, zadejte žádost znovu. Katastrální mapa je generována prostřednictvím externí WMS služby, jejíž provoz nezajišťuje společnost ČEZ Distribuce, a. s.

Platí pouze se sdělením číslo 0102380854.

Zakreslené polohy zařízení v příloze jsou pouze informativní.

Situační výkres - list 11



Není-li zobrazena katastrální mapa, zadejte žádost znovu. Katastrální mapa je generována prostřednictvím externí WMS služby, jejíž provoz nezajišťuje společnost ČEZ Distribuce, a. s.

Platí pouze se sdělením číslo 0102380854.

Zakreslené polohy zařízení v příloze jsou pouze informativní.

Situační výkres - list 12

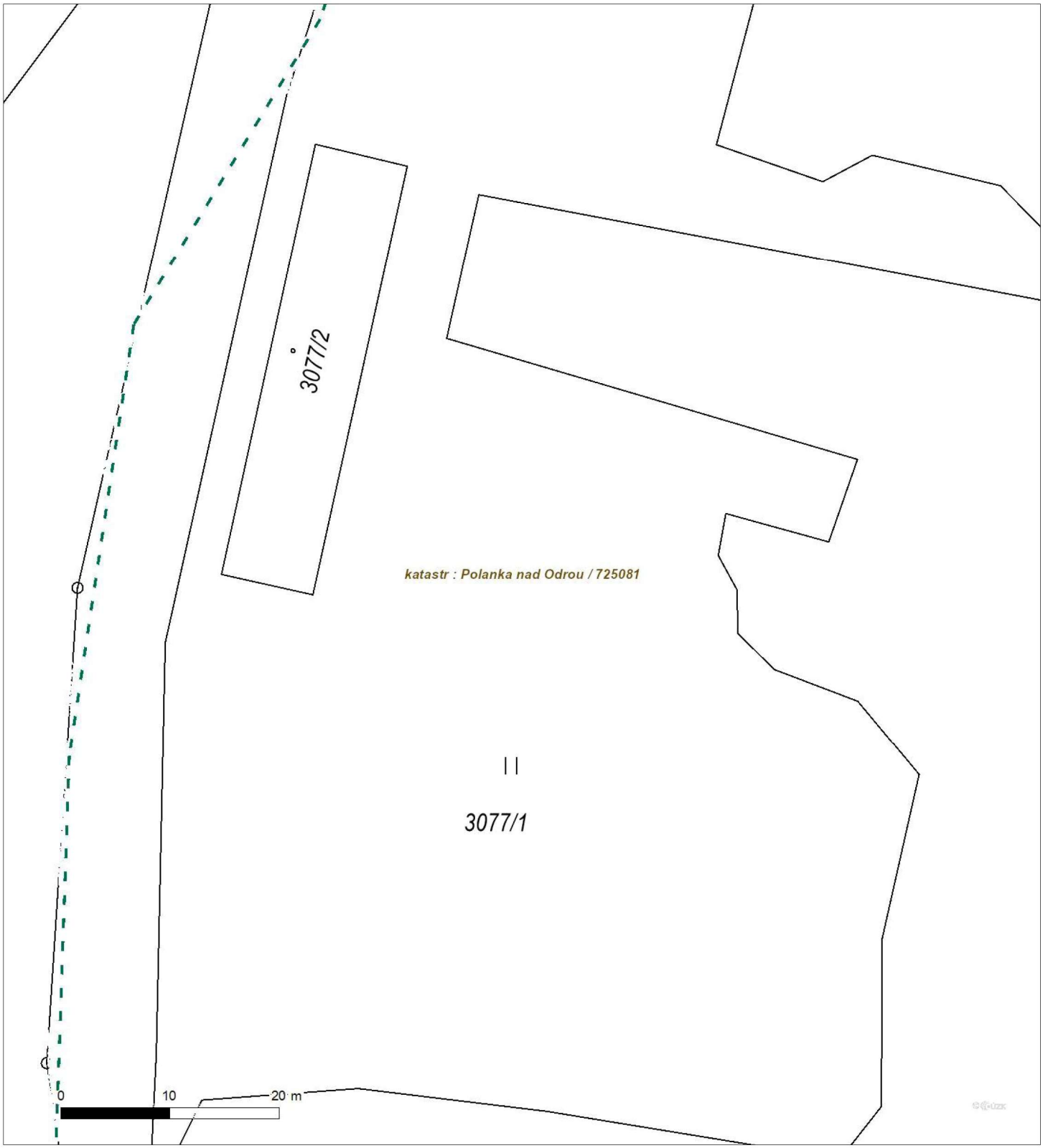

Není-li zobrazena katastrální mapa, zadejte žádost znovu. Katastrální mapa je generována prostřednictvím externí WMS služby, jejíž provoz nezajišťuje společnost ČEZ Distribuce, a. s.

Platí pouze se sdělením číslo 0102380854.

Zakreslené polohy zařízení v příloze jsou pouze informativní.

Situační výkres - list 13



Není-li zobrazena katastrální mapa, zadejte žádost znovu. Katastrální mapa je generována prostřednictvím externí WMS služby, jejíž provoz nezajišťuje společnost ČEZ Distribuce, a. s.

Platí pouze se sdělením číslo 0102380854.

Zakreslené polohy zařízení v příloze jsou pouze informativní.

Situační výkres - list 14



Není-li zobrazena katastrální mapa, zadejte žádost znovu. Katastrální mapa je generována prostřednictvím externí WMS služby, jejíž provoz nezajišťuje společnost ČEZ Distribuce, a. s.

Platí pouze se sdělením číslo 0102380854.

Zakreslené polohy zařízení v příloze jsou pouze informativní.

Situační výkres - list 15

Není-li zobrazena katastrální mapa, zadejte žádost znovu. Katastrální mapa je generována prostřednictvím externí WMS služby, jejíž provoz nezajišťuje společnost ČEZ Distribuce, a. s.

Platí pouze se sdělením číslo 0102380854.

Zakreslené polohy zařízení v příloze jsou pouze informativní.

Situační výkres - list 16

Není-li zobrazena katastrální mapa, zadejte žádost znovu. Katastrální mapa je generována prostřednictvím externí WMS služby, jejíž provoz nezajišťuje společnost ČEZ Distribuce, a. s.

Platí pouze se sdělením číslo 0102380854.

Zakreslené polohy zařízení v příloze jsou pouze informativní.

Situační výkres - list 17

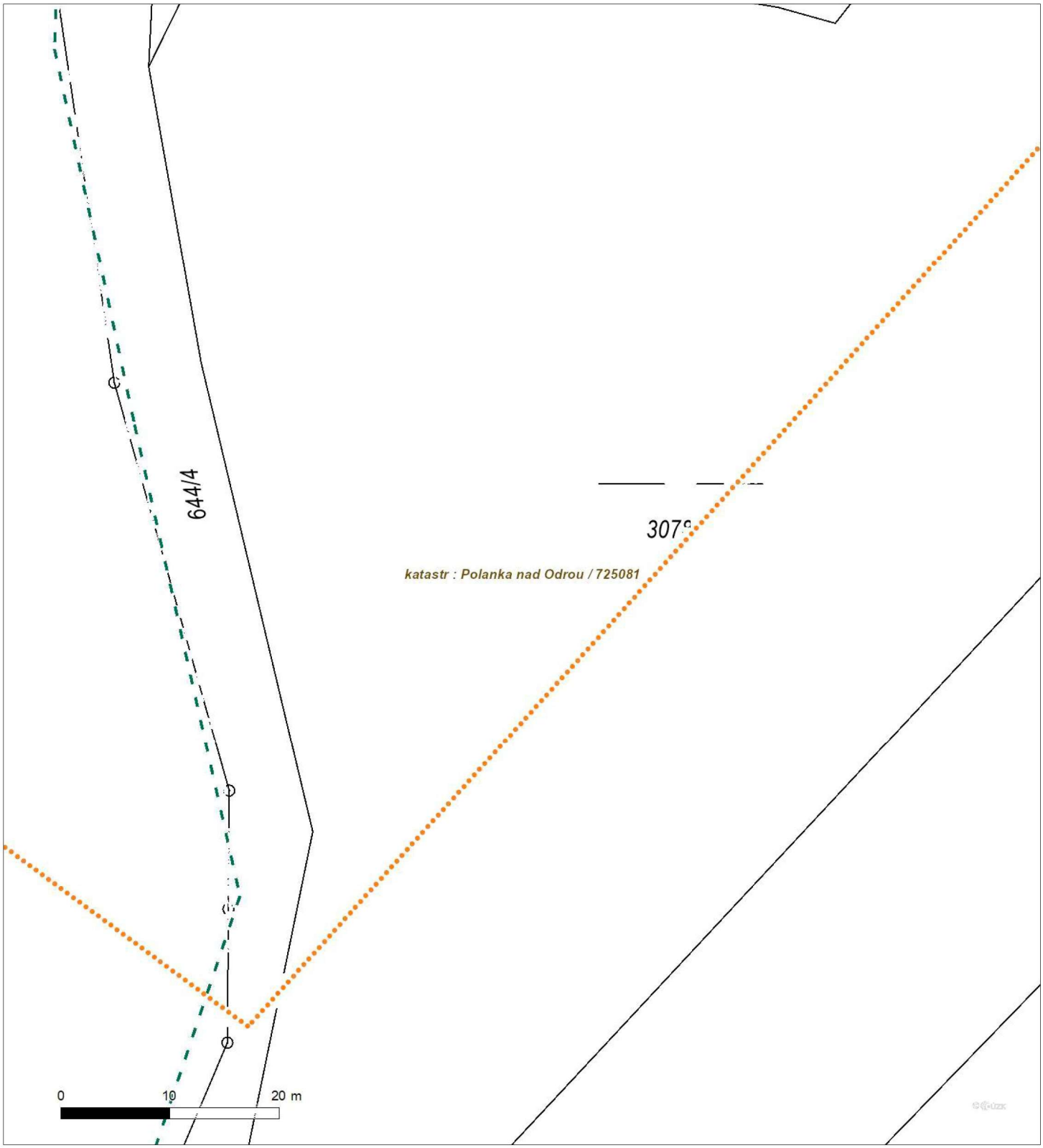

Není-li zobrazena katastrální mapa, zadejte žádost znovu. Katastrální mapa je generována prostřednictvím externí WMS služby, jejíž provoz nezajišťuje společnost ČEZ Distribuce, a. s.

Platí pouze se sdělením číslo 0102380854.

Zakreslené polohy zařízení v příloze jsou pouze informativní.

Situační výkres - list 18



Není-li zobrazena katastrální mapa, zadejte žádost znovu. Katastrální mapa je generována prostřednictvím externí WMS služby, jejíž provoz nezajišťuje společnost ČEZ Distribuce, a. s.

PODMÍNKY PRO PROVÁDĚNÍ ČINNOSTÍ V OCHRANNÝCH PÁSMECH PODZEMNÍCH VEDENÍ

Ochranné pásmo podzemních vedení elektrizační soustavy do 110 kV vč. a vedení řídicí, měřicí a zabezpečovací techniky je stanoveno v § 46 odst. 1 a 5 zákona č. 458/2000 Sb., o podmínkách podnikání a o výkonu státní správy v energetických odvětvích a o změně některých zákonů (energetický zákon), ve znění pozdějších předpisů, a činí:
- 1 metr po obou stranách krajního energetického kabelu
- nad 110 kV činí 3 metry po obou stranách krajního kabelu
- 0,5 metru po obou stranách krajního telekomunikačního kabelu

V ochranném pásmu podzemního vedení je podle § 46 odst. 8 a 10 energetického zákona zakázáno:

a) zřizovat bez souhlasu vlastníka těchto zařízení stavby či umisťovat konstrukce a jiná podobná zařízení, jakož i uskladňovat hořlavé a výbušné látky,
b) provádět bez souhlasu vlastníka zemní práce,
c) provádět činnosti, které by mohly ohrozit spolehlivost a bezpečnost provozu těchto zařízení nebo ohrozit život, zdraví či majetek osob,
d) provádět činnosti, které by znemožňovaly nebo podstatně znesnadňovaly přístup k těmto zařízením,
e) vysazovat trvalé porosty a přejíždět vedení mechanizmy o celkové hmotnosti nad 6 tun.

Pokud stavba nebo stavební činnost zasahuje do ochranného pásma podzemního vedení, je třeba požádat o písemný souhlas vlastníka nebo provozovatele tohoto zařízení na základě § 46 odst. 8 a 11 energetického zákona.

V ochranných pásmech podzemních energetických vedení a sítí pro elektronickou komunikaci je třeba dále dodržovat následující podmínky:

1. Dodavatel prací musí před zahájením prací zajistit vytýčení podzemního zařízení a prokazatelně seznámit pracovníky, jichž se to týká, s jejich polohou a upozornit na odchylky od výkresové dokumentace.
2. Výkopové práce do vzdálenosti 1 metr od osy (krajního) kabelu musí být prováděny ručně.
3. Zemní práce musí být prováděny v souladu s ČSN 73 6133 Návrh a provádění zemního tělesa pozemních komunikací a při zemních pracích musí být dodrženo nařízení vlády č. 591/2006 Sb., bližších minimálních požadavcích na bezpečnost a ochranu zdraví při práci na staveništích.
4. Místa křížení a souběhy ostatních zařízení a staveb se zařízeními energetickými, komunikačními sítěmi pro elektronickou komunikaci nebo zařízeními technické infrastruktury musí být vyprojektovány a provedeny v souladu s platnými normami a předpisy, zejména s ČSN 33 2000-5-52, ČSN EN 50110-1, ČSN EN 50341-1, ČSN 73 6005 a PNE 33 0000-6, PNE 33 3301, PNE 34 1050.
5. Dodavatel prací musí oznámit příslušnému provozovateli distribuční soustavy zahájení prací minimálně 3 pracovní dny předem.
6. Při potřebě přejíždění trasy podzemních vedení nebo podzemních zařízení vozidly nebo mechanizmy je třeba po dohodě s vlastníkem provést dodatečnou ochranu proti mechanickému poškození.
7. Manipulovat s obnaženými kabely pod napětím je možné pouze se souhlasem vlastníka. Odkryté zařízení sítě pro elektronickou komunikaci včetně ochranné trubky (HDPE apod.) musí být řádně zabezpečeno při práci i proti poškození nepovolanou osobou.
8. Před záhozem kabelové trasy musí být zástupce vlastníka kabelu / ochranné trubky vyzván ke kontrole uložení. Pokud toto organizace provádějící zemní práce neprovede, vyhrazuje si provozovatel distribuční soustavy právo nechat inkriminované místo znovu odkrýt.
9. Při záhozu musí být zemina pod kabely řádně udusána, kabely zapískovány a provedeno krytí proti mechanickému poškození. Podkopané kabely sítě elektronické komunikace budou podloženy ve vzdálenosti 1,5 m a zemina pod podložením musí být řádně upěchována. Pro zavěšení kabelu nebude použito sousedních kabelů nebo potrubí. Kabelové spojky budou uloženy vodorovně na můstku. Při práci s vysazováním a podkládáním kabelů stavebník včas vyzve k přítomnosti pracovníka pověřeného společností ČEZ Distribuce, a. s.
10. Bez předchozího souhlasu je zakázáno snižovat nebo zvyšovat vrstvu zeminy nad kabelem.
11. Každé poškození zařízení provozovatele distribuční soustavy musí být okamžitě nahlášeno na bezplatnou linku ČEZ Distribuce 800 850 860, která je Vám k dispozici 24 hodin denně, 7 dní v týdnu.
12. Ukončení stavby musí být neprodleně ohlášeno příslušnému provoznímu útvaru.
13. **Po dokončení stavby provozovatel distribuční soustavy nesouhlasí s vyhlášením ochranného pásma nových rozvodů, které jsou budovány, rozhodnutím příslušného správního orgánu, protože se již jedná o práce v ochranném pásmu zařízení provozovatele distribuční soustavy. Případné opravy nebo rekonstrukce na svém zařízení nebude provozovatel distribuční soustavy provádět na výjimku z ochranného pásma nebo na základě souhlasu s činností v tomto pásmu udělenými jiným subjektem.**

Případné nedodržení uvedených podmínek bude řešeno příslušným stavebním úřadem nebo nahlášeno Energetickému regulačnímu úřadu jako správní delikt ve smyslu příslušného ustanovení energetického zákona spočívající v porušení zákazu provádět činnosti v ochranných pásmech dle § 46 uvedeného zákona.

Pozn.: Uvedené právní nebo technické normy jsou uvažovány v platném znění.

PODMÍNKY PRO PROVÁDĚNÍ ČINNOSTÍ V OCHRANNÝCH PÁSMECH NADZEMNÍCH VEDENÍ

Ochranné pásmo nadzemního vedení distribuční soustavy podle § 46 odst. 1 a 3 zákona č. 458/2000 Sb., o podmínkách podnikání a o výkonu státní správy v energetických odvětvích a o změně některých zákonů (energetický zákon), ve znění pozdějších předpisů, je souvislý prostor vymezený svislými rovinami vedenými po obou stranách vedení ve vodorovné vzdálenosti měřené kolmo na vedení, které činí od krajního vodiče vedení na obě jeho strany:

a) u napětí nad 1 kV a do 35 kV včetně
   - pro vodiče bez izolace 7 metrů (resp. 10 metrů u zařízení postaveného do 31. 12. 1994, vyjma lesních průseků, kde rozsah ochranného pásma i do uvedeného data činí 7 metrů),
   - pro vodiče s izolací základní 2 metry,
   - pro závěsná kabelová vedení 1 metr;
b) u napětí nad 35 kV do 110 kV včetně
   - pro vodiče bez izolace 12 metrů (resp. 15 metrů u zařízení postaveného do 31. 12. 1994),
   - pro vodiče s izolací základní 5 metrů;
c) u telekomunikačního zařízení 1 metr od krajního vedení.

Poznámka: Nadzemní vedení nízkého napětí (do 1 kV) není chráněno ochranným pásmem. Při činnostech prováděných v jeho blízkosti (práce v blízkosti) je nutné dodržet vzdálenosti dané ČSN EN 50110-1.

V ochranném pásmu nadzemního vedení je podle § 46 odst. 8 a 9 energetického zákona zakázáno:

1. zřizovat bez souhlasu vlastníka těchto zařízení stavby či umisťovat konstrukce a jiná podobná zařízení, jakož i uskladňovat hořlavé a výbušné látky,
2. provádět bez souhlasu vlastníka zemní práce,
3. provádět činnosti, které by mohly ohrozit spolehlivost a bezpečnost provozu těchto zařízení nebo ohrozit život, zdraví či majetek osob,
4. provádět činnosti, které by znemožňovaly nebo podstatně znesnadňovaly přístup k těmto zařízením,
5. vysazovat chmelnice a nechávat růst porosty nad výšku 3 metry.

Pokud stavba nebo stavební činnost zasahuje do ochranného pásma nadzemního vedení, je třeba požádat o písemný souhlas vlastníka nebo provozovatele tohoto zařízení na základě § 46 odst. 8 a 11 energetického zákona.

V ochranných pásmech nadzemních energetických vedení a telekomunikačního zařízení je třeba dále dodržovat následující podmínky:

1. Při pohybu nebo pracích v blízkosti elektrického vedení se nesmí osoby, předměty, prostředky nemající povahu jeřábu přiblížit k živým částem vodičů vysokého napětí blíže než 2 metry a u vodičů velmi vysokého napětí blíže než 3 metry (dle PNE 330000-6), pokud není větší vzdálenost stanovena v jiném předpisu (např. ČSN ISO 12480-1).
2. Jeřáby a jim podobná zařízení musí být umístěny tak, aby v kterékoli poloze byly všechny jejich části mimo ochranné pásmo vedení, a musí být zamezeno vymrštění lana.
3. Je zakázáno stavět budovy nebo jiné objekty a zařízení v ochranných pásmech nadzemních vedení velmi vysokého a vysokého napětí.
4. Je zakázáno provádět veškeré pozemní práce, při kterých by byla narušena stabilita podpěrných bodů (sloupů nebo stožárů).
5. Je zakázáno upevňovat antény, reklamy, ukazatele apod. pod, přes nebo přímo na stožáry elektrického vedení.
6. Dodavatel prací musí prokazatelně seznámit své pracovníky, jichž se to týká s ČSN EN 50110-1.
7. Pokud není možné dodržet body č. 1 až 4, je možné požádat příslušný provozní útvar provozovatele distribuční soustavy o další řešení (zajištění odborného dohledu pracovníka s elektrotechnickou kvalifikací dle vyhlášky č. 50/1978 Sb., resp. nařízení vlády č. 194/2022 Sb., vypnutí a zajištění zařízení, zaizolování živých částí apod.), pokud nejsou tyto podmínky již součástí jiného vyjádření ke konkrétní stavbě.
8. V případě požadavku na vypnutí zařízení po nezbytnou dobu provádění prací je nutné požádat minimálně 2 měsíce před požadovaným termínem. V případě vedení nízkého napětí je možné též požádat o zaizolování části vedení.
9. Stavba bude situována tak, aby každá její část včetně dočasných zařízení byla vzdálena nejméně 1,5 m od osy nadzemního zařízení pro elektronickou komunikaci.
10. Do vzdálenosti 1,5 metru od osy nadzemního zařízení pro elektronickou komunikaci nebudou používány mechanismy ohrožující provoz zařízení, skladován materiál, zemina, prováděny postřiky nebo jiná činnost, která by mohla ohrozit

Případné nedodržení uvedených podmínek bude řešeno příslušným stavebním úřadem nebo nahlášeno Energetickému regulačnímu úřadu jako správní delikt ve smyslu příslušného ustanovení energetického zákona, spočívající v porušení zákazu provádět činnosti v ochranných pásmech dle § 46 uvedeného zákona.

Pozn.: Uvedené právní nebo technické normy jsou uvažovány v platném znění.

PODMÍNKY PRO PROVÁDĚNÍ ČINNOSTÍ V OCHRANNÝCH PÁSMECH ELEKTRICKÝCH STANIC

Ochranné pásmo elektrické stanice je stanoveno v § 46 odst. 1 a 6 zákona č. 458/2000 Sb., o podmínkách podnikání a o výkonu státní správy v energetických odvětvích a o změně některých zákonů (energetický zákon), ve znění pozdějších předpisů, a je vymezeno svislými rovinami vedenými ve vodorovné vzdálenosti:

a) u venkovních elektrických stanic a dále stanic s napětím větším než 52 kV v budovách 20 metrů vně od oplocení nebo v případě, že stanice není oplocena, 20 metrů od vnějšího líce obvodového zdiva,
b) u stožárových elektrických stanic a věžových stanic s venkovním přívodem s převodem napětí z úrovně nad 1 kV a menší než 52 kV na úroveň nízkého napětí 7 m od vnější hrany půdorysu stanice ve všech směrech,
c) u kompaktních a zděných el. stanic s převodem napětí z úrovně nad 1 kV a menší než 52 kV na úroveň nízkého napětí 2 metry od vnějšího pláště stanice ve všech směrech,
d) u vestavěných el. stanic 1 metr vně od obestavění.

V ochranném pásmu elektrické stanice je podle § 46 odst. 8 a 10 energetického zákona zakázáno:

1. zřizovat bez souhlasu vlastníka těchto zařízení stavby či umisťovat konstrukce a jiná podobná zařízení, jakož i uskladňovat hořlavé a výbušné látky,
2. provádět bez souhlasu vlastníka zemní práce,
3. provádět činnosti, které by mohly ohrozit spolehlivost a bezpečnost provozu těchto zařízení nebo ohrozit život, zdraví či majetek osob,
4. provádět činnosti, které by znemožňovaly nebo podstatně znesnadňovaly přístup k těmto zařízením.

Pokud stavba nebo stavební činnost zasahuje do ochranného pásma elektrické stanice, je třeba požádat o písemný souhlas vlastníka nebo provozovatele tohoto zařízení na základě § 46 odst. 8 a 11 energetického zákona.

V ochranném pásmu elektrické stanice je dále zakázáno provádět činnosti, které by mohly mít za následek ohrožení bezpečnosti a spolehlivosti provozu stanice nebo zmenšující či podstatně znesnadňující její obsluhu a údržbu a to zejména:

5. provádět výkopové práce ohrožující zaústění podzemních vedení vysokého a nízkého napětí nebo stabilitu stavební části el. stanice (viz podmínky pro činnosti v ochranných pásmech podzemního vedení),
6. skladovat či umisťovat předměty bránící přístupu do elektrické stanice nebo k rozvaděčům vysokého nebo nízkého napětí,
7. umisťovat antény, reklamy, ukazatele apod.,
8. zřizovat oplocení, které by znemožnilo obsluhu el. stanice.

Případné nedodržení uvedených podmínek bude řešeno příslušným stavebním úřadem nebo nahlášeno Energetickému regulačnímu úřadu jako správní delikt ve smyslu příslušného ustanovení energetického zákona spočívající v porušení zákazu provádět činnosti v ochranných pásmech dle § 46 uvedeného zákona.

Pozn.: Uvedené právní nebo technické normy jsou uvažovány v platném znění.

PODMÍNKY PRO PROVÁDĚNÍ ČINNOSTÍ V OCHRANNÝCH PÁSMECH NEBO BEZPROSTŘEDNÍ BLÍZKOSTI ZAŘÍZENÍ TECHNICKÉ INFRASTRUKTURY

Ochranné pásmo zařízení technické infrastruktury činí 1 metr po obou stranách od potrubí nebo kabelu.

V ochranném pásmu zařízení technické infrastruktury je zakázáno bez souhlasu společnosti ČEZ Distribuce, a. s., provádět činnosti, které by mohly ohrozit vodárenské, plynárenské, kanalizační nebo jiné zařízení technické infrastruktury, jejich spolehlivost a bezpečnost provozu. Při provádění veškerých činností v ochranném pásmu i mimo ně nesmí dojít k poškození těchto zařízení.

V projektech v bezprostřední blízkosti zařízení technické infrastruktury je nutno dodržet vzájemné vzdálenosti inženýrských sítí dle ČSN 73 6005.

Pozn.: Uvedené právní nebo technické normy jsou uvažovány v platném znění.

DIAMO, státní podnik
odštěpný závod Karviná
Sirotčí 1145/7, Vítkovice
703 00 Ostrava

07
A
09 -05- 2025
ev.č. 00927 ověřil:
přiděleno L: 218
přiděleno D. Štěpánek, Šembera

MORAVIA CONSULT Olomouc a.s.
Bc. Andrea Vávrová
Legionářská 1085/8
779 00 Olomouc

Vaše značka/ze dne	Naše značka	Vyřizuje/Tel.	Ostrava
/25.04.2025	DIAMO-D550/42916/2025	Ing. Tomanková/596 703 417	2025-04-29

Vyjádření k akci „RS 1 VRT Prosenice – Ostrava-Svinov, II. část, Hranice na Moravě – Ostrava-Svinov – TŮNĚ PRO ČOLKA“ v katastrálním území Polanka nad Odrou

Vážená paní bakalářko,

dopisem ze dne 25.04.2025 jste nás požádala o vyjádření k existenci inženýrských sítí pro výše uvedenou akci, jejíž rozsah je zřejmý ze zákresu zájmového území, který byl součástí Vaší žádosti.

K uvedené žádosti Vám sdělujeme, že v zájmovém území stavby se nenacházejí inženýrské sítě ani zařízení ve správě DIAMO, státní podnik, odštěpný závod Karviná.

Stavba je situována v území bez nebezpečí výstupů metanu na povrch. Při realizaci stavby není nutno provádět žádná bezpečnostní opatření z hlediska nebezpečí výstupů karbonského plynu.

Vyjádření je platné 2 roky od data vydání v rozsahu zájmového území a pro účely uvedené žadatelem.

S pozdravem

Elektronický podpis - 09.05.2025
Certifikát autora podpisu:
Jméno: Ing. Rostislav Dudáš
IČO: NTRCZ-00002739
Vydal: PostSignum Qualified CA 4
Platnost do: 25.11.2027

Ing. Rostislav Dudáš
vedoucí odštěpného závodu

08

DOPRAVNÍ PODNIK OSTRAVA

MORAVIA CONSULT Olomouc, a.s.
str. 230 A
15 -05- 2025
ev.č. 10990 ověřil: K.
přiděleno L: 238
přiděleno D:

Dopravní podnik Ostrava a.s.
Poděbradova 494/2
702 00 Ostrava, Moravská Ostrava
IČ: 619 74 757, DIČ: CZ61974757
T 59 740 1111; www.dpo.cz

Vaše značka: 2025¨

Naše značka: 2527880/TDC/2025/Ku
Vyřizuje: Pavlína Kulinská
Tel,: 597 40 2901
E-mail: Pavlina.Kulinska@dpo.cz

Datum: 14.5.2025
platnost vyjádření 2 roky

MORAVIA CONSULT Olomouc a.s.

Legionářská 1085/8
779 00 Olomouc

Vyjádření Dopravní podnik Ostrava a.s.–akce: **„RS 1 VRT Prosenice - Ostrava-Svinov, II. část, Hranice na Moravě – Ostrava – Svinov – TUNĚ PRO ČOLKA“**
Žádost o vyjádření k existenci sítí a zařízení

V zájmovém území se inženýrské sítě a zařízení naší akciové společnosti nenachází.

S přátelským pozdravem

Ing. Petr Holuša
Digitálně podepsal Ing. Petr Holuša
Datum: 2025.05.15 08:17:32 +02'00'

Ing. Petr Holuša
Vedoucí odboru dopravní cesta

Registrace: Obchodní rejstřík Krajského soudu v Ostravě, sp. zn. B 1104
Bankovní spojení: Komerční banka a.s., pobočka Ostrava, číslo účtu: 5708761/0100

DATOVÉ SCHRÁNKY

Datová schránka: kjee9md, MORAVIA CONSULT Olomouc a.s.
Uživatel: Eva Buchtová

Přijatá zpráva - Detail zprávy

Předmět: RS 1 VRT Prosenice - Ostrava - Svinov, II. část, Hranice na Moravě - Ostrava-Svinov - TŮNĚ PRO ČOLKA
ID zprávy: 1524781617
Typ zprávy: Přijatá PDZ
Stav zprávy: Doručená
Datum a čas: 15. 5. 2025 v 10:06:38

Odesílatel: Dopravní podnik Ostrava a.s., Poděbradova 494/2, Moravská Ostrava, 70200 Ostrava, CZ
ID schránky: f7mdrpg
Typ schránky: Právnická osoba
Odesílající osoba: Pověřená osoba

Zmocnění: 0/0 Sb. § - odst. - písm. -
Naše čís. jednací: Nezadáno
Naše spisová zn.: Nezadáno
Vaše čís. jednací: Nezadáno
Vaše spisová zn.: Nezadáno
K rukám: Nezadáno
Do vlastních rukou: Ne

Přílohy:

2527880_Moravia Consult_RS 1 VRT TUNĚ PRO ČOLKY.pdf (586,99 kB)
Textová zpráva.pdf (0,91 kB)

Události zprávy:

15. 5. 2025 v 10:03:55 EV0: Datová zpráva byla podána.
15. 5. 2025 v 10:03:55 EV5: Datová zpráva byla dodána do datové schránky příjemce.
15. 5. 2025 v 10:06:38 EV12: Přihlásila se pověřená osoba s právem přístupu ke zprávě ve smyslu § 8, odst. 6 zákona č. 300/2008 Sb., v platném znění. Datová zpráva je nyní doručena. Případné dřívější datum doručení fikcí není dotčeno.

09

naše značka
5003311678

vyřizuje
Jaroslav Kápička

e-mail
technici@gasnet.cz

datum
25.04.2025

MORAVIA CONSULT Olomouc a.s.
Legionářská 1085/8
77900 Olomouc

Věc:
RS 1 VRT Prosenice – Ostrava-Svinov, II. část, Hranice na Moravě – Ostrava-Svinov – TŮNĚ PRO ČOLKA 3/3

K.ú. - p.č.: Pustějov , Butovice

Stavebník: Správa železnic, státní organizace , Dlážděná 1003/7 , 11000 Praha

Účel stanoviska: Informace o poloze a průběhu plynárenského zařízení

GasNet, s.r.o., jako provozovatel distribuční soustavy (PDS) a technické infrastruktury (TI), zastoupený GasNet Služby, s.r.o., vydává toto vyjádření:

V zájmovém území vyznačeném v příloze tohoto vyjádření NEJSOU umístěna žádná provozovaná plynárenská zařízení a plynovodní přípojky ve vlastnictví nebo správě GasNet, s.r.o..

Mohou se zde nacházet plynárenská zařízení jiných vlastníků či správců, případně i dlouhodobě nefunkční/neprovozovaná plynárenská zařízení bez dostupných informací o jejich poloze a vlastnictví.

V rozsahu území vyznačeného v příloze SOUHLASÍME:

- s povolením stavby dle zákona 183/2006 Sb. ve znění pozdějších (po dobu platnosti přechodných ustanovení uvedených v zákoně č. 283/2021 Sb. ve znění pozdějších předpisů);
- s povolením stavby nebo zařízení dle zákona 283/2021 Sb. ve znění pozdějších předpisů;
- s použitím tohoto vyjádření ve zrychleném řízení dle §184, odst. 2 písm. d)zákona č. 283/2021 Sb.ve znění pozdějších předpisů;

V případě dotčení pozemku v majetku společnosti GasNet, s.r.o. je třeba dále projednat smluvní vztah k tomuto pozemku. Kontakt na projednání naleznete na adrese www.gasnet.cz/cs/kontaktni-system/, činnost "Smluvní vztahy - pozemky a budovy plynárenských zařízení", případně na Zákaznické lince GasNet s.r.o. 555 90 10 10.

Platí pouze pro území vyznačené v příloze tohoto vyjádření a to 24 měsíců ode dne jeho vydání.

Vyjádření bylo na základě vaší žádosti vygenerováno automaticky.

Za správnost a úplnost dokumentace předložené s žádostí včetně jejího souladu s platnými předpisy plně zodpovídá její zpracovatel. Vyjádření nenahrazuje případná další vyjádření k jiným částem stavby.

V případě další korespondence nebo jednání (např. změna stavby) uvádějte naši značku - 5003311678 a datum tohoto vyjádření. Kontakty jsou k dispozici na https://www.gasnet.cz/cs/kontaktni-system/.

Kápička

GasNet, s.r.o.
zastoupená společností GasNet Služby, s.r.o., IČ 27935311
Jaroslav Kápička
Vedoucí zpracování externích požadavků
Odbor zpracování externích požadavků

Přílohy: Orientační zákres plynárenského zařízení

Příloha: Orientační zákres plynárenského zařízení. Tato příloha je nedílnou součástí stanoviska č. 5003311678 ze dne 25.04.2025.

Provozovatel DS: GasNet, s.r.o.; Stavebník: Správa železnic, státní organizace , Dlážděná 1003/7 , 11000 Praha. K.ú.: Pustějov , Butovice.

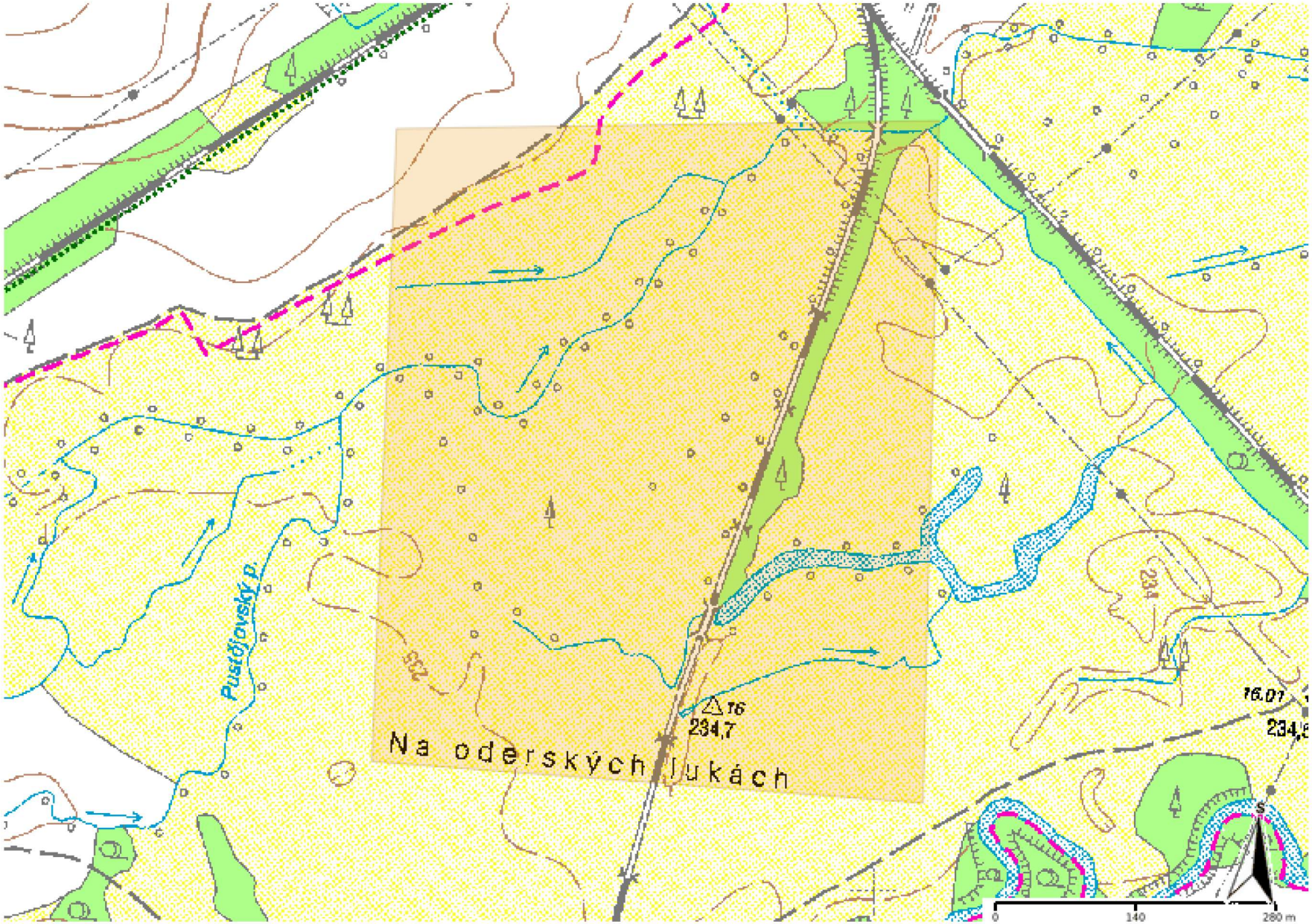

Legenda:

	linie plynovodu
	NTL
	STL
	VTL
	VVTL
	nefunkční
	plánovaná stavba před realizací
	ve výstavbě, neuvedeno do provozu
	regulační stanice
	ochranné zařízení
	kabel
	elektropřípojka
	kabel protikorozní ochrany
	anodové uzemnění
	stanice katodové ochrany
	pásmo vlivu anodového uzemnění SKAO
	neplynovodní zařízení/ technologie (linie/ bod/plocha)

naše značka
5003311671

vyřizuje
Jaroslav Kápička

e-mail
technici@gasnet.cz

datum
25.04.2025

MORAVIA CONSULT Olomouc a.s.
Legionářská 1085/8
77900 Olomouc

Věc:
RS 1 VRT Prosenice – Ostrava-Svinov, II. část, Hranice na Moravě – Ostrava-Svinov – TŮNĚ PRO ČOLKA 2/3

K.ú. - p.č.: Studénka nad Odrou

Stavebník: Správa železnic, státní organizace , Dlážděná 1003/7 , 11000 Praha

Účel stanoviska: Informace o poloze a průběhu plynárenského zařízení

GasNet, s.r.o., jako provozovatel distribuční soustavy (PDS) a technické infrastruktury (TI), zastoupený GasNet Služby, s.r.o., vydává toto vyjádření:

V zájmovém území vyznačeném v příloze tohoto vyjádření NEJSOU umístěna žádná provozovaná plynárenská zařízení a plynovodní přípojky ve vlastnictví nebo správě GasNet, s.r.o..

Mohou se zde nacházet plynárenská zařízení jiných vlastníků či správců, případně i dlouhodobě nefunkční/neprovozovaná plynárenská zařízení bez dostupných informací o jejich poloze a vlastnictví.

V rozsahu území vyznačeného v příloze SOUHLASÍME:

- s povolením stavby dle zákona 183/2006 Sb. ve znění pozdějších (po dobu platnosti přechodných ustanovení uvedených v zákoně č. 283/2021 Sb. ve znění pozdějších předpisů);
- s povolením stavby nebo zařízení dle zákona 283/2021 Sb. ve znění pozdějších předpisů;
- s použitím tohoto vyjádření ve zrychleném řízení dle §184, odst. 2 písm. d)zákona č. 283/2021 Sb.ve znění pozdějších předpisů;

V případě dotčení pozemku v majetku společnosti GasNet, s.r.o. je třeba dále projednat smluvní vztah k tomuto pozemku. Kontakt na projednání naleznete na adrese www.gasnet.cz/cs/kontaktni-system/, činnost "Smluvní vztahy - pozemky a budovy plynárenských zařízení", případně na Zákaznické lince GasNet s.r.o. 555 90 10 10.

Platí pouze pro území vyznačené v příloze tohoto vyjádření a to 24 měsíců ode dne jeho vydání.

Vyjádření bylo na základě vaší žádosti vygenerováno automaticky.

Za správnost a úplnost dokumentace předložené s žádostí včetně jejího souladu s platnými předpisy plně zodpovídá její zpracovatel. Vyjádření nenahrazuje případná další vyjádření k jiným částem stavby.

V případě další korespondence nebo jednání (např. změna stavby) uvádějte naši značku - 5003311671 a datum tohoto vyjádření. Kontakty jsou k dispozici na https://www.gasnet.cz/cs/kontaktni-system/.

Kápička

GasNet, s.r.o.
zastoupená společností GasNet Služby, s.r.o., IČ 27935311
Jaroslav Kápička
Vedoucí zpracování externích požadavků
Odbor zpracování externích požadavků

Přílohy: Orientační zákres plynárenského zařízení

Příloha: Orientační zákres plynárenského zařízení. Tato příloha je nedílnou součástí stanoviska č. 5003311671 ze dne 25.04.2025.

Provozovatel DS: GasNet, s.r.o.; Stavebník: Správa železnic, státní organizace , Dlážděná 1003/7 , 11000 Praha. K.ú.: Studénka nad Odrou.

Legenda:

	linie plynovodu
	NTL
	STL
	VTL
	VVTL
	nefunkční
	plánovaná stavba před realizací
	ve výstavbě, neuvedeno do provozu
	regulační stanice
	ochranné zařízení
	kabel
	elektropřípojka
	kabel protikorozní ochrany
	anodové uzemnění
	stanice katodové ochrany
	pásmo vlivu anodového uzemnění SKAO
	neplynovodní zařízení/ technologie (linie/ bod/plocha)

naše značka
5003311668

vyřizuje
Jaroslav Kápička

e-mail
technici@gasnet.cz

datum
25.04.2025

MORAVIA CONSULT Olomouc a.s.
Legionářská 1085/8
77900 Olomouc

Věc:
RS 1 VRT Prosenice – Ostrava-Svinov, II. část, Hranice na Moravě – Ostrava-Svinov – TŮNĚ PRO ČOLKA 1/3

K.ú. - p.č.: Polanka nad Odrou

Stavebník: Správa železnic, státní organizace , Dlážděná 1003/7 , 11000 Praha

Účel stanoviska: Informace o poloze a průběhu plynárenského zařízení

GasNet, s.r.o., jako provozovatel distribuční soustavy (PDS) a technické infrastruktury (TI), zastoupený GasNet Služby, s.r.o., vydává toto vyjádření:

V zájmovém území vyznačeném v příloze tohoto vyjádření NEJSOU umístěna žádná provozovaná plynárenská zařízení a plynovodní přípojky ve vlastnictví nebo správě GasNet, s.r.o..

Mohou se zde nacházet plynárenská zařízení jiných vlastníků či správců, případně i dlouhodobě nefunkční/neprovozovaná plynárenská zařízení bez dostupných informací o jejich poloze a vlastnictví.

V rozsahu území vyznačeného v příloze SOUHLASÍME:

- s povolením stavby dle zákona 183/2006 Sb. ve znění pozdějších (po dobu platnosti přechodných ustanovení uvedených v zákoně č. 283/2021 Sb. ve znění pozdějších předpisů);
- s povolením stavby nebo zařízení dle zákona 283/2021 Sb. ve znění pozdějších předpisů;
- s použitím tohoto vyjádření ve zrychleném řízení dle §184, odst. 2 písm. d)zákona č. 283/2021 Sb.ve znění pozdějších předpisů;

V případě dotčení pozemku v majetku společnosti GasNet, s.r.o. je třeba dále projednat smluvní vztah k tomuto pozemku. Kontakt na projednání naleznete na adrese www.gasnet.cz/cs/kontaktni-system/, činnost "Smluvní vztahy - pozemky a budovy plynárenských zařízení", případně na Zákaznické lince GasNet s.r.o. 555 90 10 10.

Platí pouze pro území vyznačené v příloze tohoto vyjádření a to 24 měsíců ode dne jeho vydání.

Vyjádření bylo na základě vaší žádosti vygenerováno automaticky.

Za správnost a úplnost dokumentace předložené s žádostí včetně jejího souladu s platnými předpisy plně zodpovídá její zpracovatel. Vyjádření nenahrazuje případná další vyjádření k jiným částem stavby.

V případě další korespondence nebo jednání (např. změna stavby) uvádějte naši značku - 5003311668 a datum tohoto vyjádření. Kontakty jsou k dispozici na https://www.gasnet.cz/cs/kontaktni-system/.

Kápička

GasNet, s.r.o.
zastoupená společností GasNet Služby, s.r.o., IČ 27935311
Jaroslav Kápička
Vedoucí zpracování externích požadavků
Odbor zpracování externích požadavků

Přílohy: Orientační zákres plynárenského zařízení

Příloha: Orientační zákres plynárenského zařízení. Tato příloha je nedílnou součástí stanoviska č. 5003311668 ze dne 25.04.2025.

Provozovatel DS: GasNet, s.r.o.; Stavebník: Správa železnic, státní organizace , Dlážděná 1003/7 , 11000 Praha. K.ú.: Polanka nad Odrou.

Legenda:

	linie plynovodu
	NTL
	STL
	VTL
	VVTL
	nefunkční
	plánovaná stavba před realizací
	ve výstavbě, neuvedeno do provozu
	regulační stanice
	ochranné zařízení
	kabel
	elektropřípojka
	kabel protikorozní ochrany
	anodové uzemnění
	stanice katodové ochrany
	pásmo vlivu anodového uzemnění SKAO
	neplynovodní zařízení/ technologie (linie/ bod/plocha)

GreenGas
capture the energy

12

MORAVIA CONSULT Olomouc a.s.
Legionářská 1085/8
779 00 Olomouc

Váš dopis značky	Naše značka	Vyřizuje/linka	Paskov dne
vavrova@moravia.cz 25.4.2025	PDDSDPB/2503112/Ko/738/2025	Kot Tomáš/266	29.4.2025

„RS 1 VRT Prosenice – Ostrava-Svinov, II. část, Hranice na Moravě – Ostrava-Svinov – TŮNĚ PRO ČOLKA“ k.ú Polanka nad Odrou – Vyjádření k existenci sítí.

Vaším dopisem ze dne 25.4.2025 jste nás požádali o vyjádření k výše uvedené akci a svoji žádost jste doložili situací zájmové oblasti stavby.

Sdělujeme Vám, že v zájmovém území stavby se nenachází naše plynovody ani jiná zařízení v naší správě a nemáme tedy k Vaší akci připomínky.

Toto vyjádření má platnost 2 roky.

Green Gas DPB, a.s.
Rudé armády 637
739 21 Paskov

S pozdravem

Ing. Vladimír Kičmer
vedoucí Divize geologických služeb
na základě plné moci ze dne 2.1.2025

Pomáhat a chránit

KRAJSKÉ ŘEDITELSTVÍ POLICIE MORAVSKOSLEZSKÉHO KRAJE

odbor informačních a komunikačních technologií

Č. j. KRPT-128055-92/ČJ-2025-0700IT

Ostrava 29. května 2025
Počet stran: 2

MORAVIA CONSULT Olomouc a.s.
Č. 220 A
30 -05- 2025
ev.č. 01115 ověřil:
přiděleno L: 258
přiděleno D: Štěpánka, Šemberová

MORAVIA CONSULT Olomouc a.s.
Andrea Vávrová
Legionářská 1085/8
77900 Olomouc

IČ 64610357

RS 1 VRT Prosenice - Ostrava-Svinov, II. část, Hranice na Moravě - Ostrava - Svinov - Tůně pro čolka - vyjádření k existenci inženýrských sítí
K č. j. 0224-2025-238

V lokalitě

RS 1 VRT Prosenice - Ostrava-Svinov, II. část, Hranice na Moravě - Ostrava - Svinov - Tůně pro čolka ,

nemá, dle předložené dokumentace, odbor informačních a komunikačních technologií Ostrava ve své správě žádné podzemní ani nadzemní telekomunikační kabelové trasy.

V elektronické komunikaci Vás žádáme o **maximální využívání datových schránek, v případě mailové komunikace** používejte adresu: **krpt.podatelna@pcr.cz** (viz internetové stránky PČR – ekomunikace, pravidla pro příjem podání). Vaše požadavky jsou evidovány v elektronickém evidenčním systému PČR, který podléhá spisové službě dané zákonem. Žádosti je možné samozřejmě zasílat v listinné podobě poštou (vyžadujeme u dokumentací, jejichž formát přesahuje velikost formátu A3 a je u nich předpoklad výskytu sítí PČR). Součástí Vašich požadavků by měl být průvodní dopis se všemi administrativními náležitostmi.

Platnost dokumentace 2 roky.

30.dubna 24
728 99 Ostrava

Tel.: +420 974 721 279
E-mail: krpt.podatelna@pcr.cz
ID DS: n5hai7v

Zpracoval:
Markéta Šnapková
tel: 974 721 279

Ing. Rostislav Staníček
vedoucí odboru

Ing. Rostislav Staníček
POLICIE ČESKÉ REPUBLIKY
Důvod podepsání:
Čas podepsání: 29.05.2025 14:16:31

Vávrová Andrea

Od: Antonín Pončík <antonin.poncik@lxmgroup.cz>
Odesláno: pondělí 26. května 2025 12:59
Komu: Vávrová Andrea
Předmět: RE: Žádost o vyjádření k existenci IS - Tůně pro čolka

Paní Vávrová pěkný den.
Vaše zájmové pozemky jsou naprosto mimo intravilán obce a vodovod v naší správě se zde nenachází. AP

Antonín Pončík, Ph.D.
člen správní rady
LXM Group a.s.
Tel.: (+420) 556 770 214
odesláno z PC-B 02 OF
antonin.poncik@lxmgroup.cz
www.lxmgroup.cz

From: Vávrová Andrea <vavrova@moravia.cz>
Sent: Monday, May 26, 2025 11:11 AM
To: Info <info@lxmgroup.cz>
Subject: Žádost o vyjádření k existenci IS - Tůně pro čolka

Vážení,

obracíme se na vás s žádostí o vyjádření k existenci inženýrských sítí ve Vaší správě v souvislosti se stavbou "RS 1 VRT Prosenice - Ostrava-Svinov, II. část, Hranice na Moravě - Ostrava-Svinov - TŮNĚ PRO ČOLKA".

Lokalita Pustějov – parc.č. 1190/62, 1190/74, 1190/60 a 1190/59, 1190/1, 1188/1 a 1191/1
Lokalita Studénka – parc.č. 2224/2
Lokalita Polanka nad Odrou – parc.č. 3077/1, 3077/2

V příloze zasílám rovněž v otevřené formě.

Děkujeme za rychlé vyřízení naší žádosti.

S přáním pěkného dne

Bc. Andrea Vávrová | Asistentka VRT MB II | Středisko inženýrské činnosti
MORAVIA CONSULT Olomouc a.s. | Legionářská 1085/8 | 779 00 Olomouc
+420 605 229 110 | vavrova@moravia.cz | Web | Facebook | YouTube

Miramo spol. s r. o. , 742 55 Albrechtičky 265 , IČO 43960987 , DIČ CZ43960987

MORAVIA CONSULT
Olomouc a.s.

Legionářská 1085/8

779 00 Olomouc

Vaše zn.:	Naše zn.:	Vyřizuje:	Tel:	Datum
	98/2025	Huvar	556 428 052	29.5.2025

Věc: ***Vyjádření k telekomunikačním sítím MIRAMO spol. s r.o.***

Stanovisko k umístění:

a) Realizací níže uvedené investiční akce:
"RS 1 VRT Prosenice – Ostrava-Svinov, II. část, Hranice na Moravě – Ostrava-Svinov – TŮNĚ PRO ČOLKA "

nedojde v označeném zájmovém území žadatelem v k.ú. Studénka k dotčení se sítí elektronických komunikaci v naší správě.

Podmínky týkající se realizace stavby:

a)Při jakémkoliv poškození sítí el.komunikací MIRAMO spol. s r.o. nebo při zásadním rozporu mezi údaji v projektové dokumentaci a skutečnosti požadujeme zastavit stavební práce. Neprodleně a prokazatelně informovat pracoviště NOC MIRAMO spol. s r.o. tel. +420.597471216 s nepřetržitou službou.

Platnost tohoto vyjádření: **28.5.2026**

S pozdravem

MIRAMO spol.s r.o.
Huvar Radim

MIRAMO spol. s r.o.
výroba, montáž, servis el. zařízení
742 55 Albrechtičky 69
tel.: 556 428 052
①

e-mail: web@miramo.cz **tel:** 602 534252 **fax:** 556 428052

MSV Metal Studénka, a.s.
R. Tomáška 859, 742 13 Studénka, CZ
www.msvmetal.eu

MORAVIA CONSULT Olomouc a.s.
Bc. Andrea Vávrová
Legionářská 1085/8
779 00 Olomouc

MORAVIA CONSULT Olomouc, a.s.
str. 330 A
12 -05- 2025
evč. 00941 ověřil:
přiděleno L: 238
přiděleno D: Štěpánka, Šembera

Vyřizuje: Pavel Gebauer – vedoucí energetiky
Dne: 1.5.2025

Věc:
Žádost o vyjádření k existenci sítí

Název akce:
„RS 1 VRT Prosenice – Ostrava-Svinov, II. část, Hranice na Moravě – Ostrava-Svinov – TŮNĚ PRO ČOLKA“

Vážená paní Vávrová,

na základě obdržené Vaší žádosti ze dne 28.4.2025 ve věci žádosti o stanovisko k výše uvedené stavbě tak, jak je uvedeno v příloze emailové žádosti výše uvedeného dne – Lokalita čolek Studénka Vám sdělujeme, že firma MSV Metal Studénka, a.s. na uvedené parcele č. 2224/2 v k.ú. Studénka nad Odrou nevlastní žádné inženýrské sítě a k výstavbě tůně pro čolka nemá žádné připomínky.

S pozdravem

p. Pavel Krajča
předseda představenstva

MORAVIA CONSULT Olomouc a.s.
Andrea Vávrová
Legionářská 1085/8
779 00 Olomouc

Naše značka:	Vyřizuje:	Datum:
4209/25/OVP/Z	Ing. Lenka Špačková	30.4.2025

Věc: RS 1 VRT Prosenice – Ostrava-Svinov, II. část, Hranice na Moravě – Ostrava-Svinov – TŮNĚ PRO ČOLKA

INFORMACE KE ZJIŠŤOVÁNÍ EXISTENCE SÍTÍ

okres: Nový Jičín
k.ú.: Pustějov, Butovice

Dotčené sítě:
Plynárenská zařízení:
VTL plynovod nad 40 barů DN 700

Požadavky na doplnění žádosti:

1. Projektovou dokumentaci, ze které bude patrný rozsah prací, zašlete našemu útvaru k odsouhlasení přes webovou podatelnu: www.net4gas.cz (Žádost o vyjádření)

2. Tůně požadujeme umístit min. 50 m kolmé vzdálenosti od půdorysu stávajícího VTL plynovodu DN 700.

3. Závazné podmínky pro zpracování projektové dokumentace:
- Projektová dokumentace musí být zpracována v souladu se zákonem č. 458/2000 Sb., ČSN EN 1594, ČSN 73 6005 a TPG 702 04.
- K žádosti o vyjádření předkládejte ucelenou projektovou dokumentaci, tj. relevantní textové a výkresové části, ze kterých bude zřejmý rozsah a účel záměru, a jeho vazby a vlivy na okolí.
- V předložené projektové dokumentaci (textové i výkresové části) konkretizujte:
  - s jakými VTL plynovody a další technickou infrastrukturou NET4GAS, s.r.o. bude záměr křížen nebo dotčen
  - ochranná a bezpečnostní pásma dotčené infrastruktury NET4GAS, s.r.o.
- K žádosti o vyjádření předkládejte řez s navrhovaným způsobem křížení dotčené infrastruktury NET4GAS, s.r.o. se zohledněním skutečného krytí. Podklady si vyžádejte na e-mailové adrese data@net4gas.cz.
- V koordinačních situacích vyznačte hranici řešeného území (obvod staveniště), napojení na dopravní infrastrukturu, maximální dočasné zábory a zařízení staveniště s vyznačením vjezdu, v souladu s požadavky Vyhl. 131/2024 Sb. ve znění pozdějších předpisů.

4. V případě nedodržení našich podmínek se Vaší činností dopouštíte přestupku/správního deliktu dle energetického zákona.

5. Tento dokument má pouze informativní charakter a není podkladem pro vydání rozhodnutí o povolení záměru.

Ostatní informace:

1. Do přiložené situace jsme Vám informativně zakreslili trasu stávajících a plánovaných inženýrských sítí ve správě NET4GAS, s.r.o. Digitální data dotčených podzemních zařízení NET4GAS, s.r.o. si můžete vyžádat na e-mailové adrese data@net4gas.cz.

2. Ustanovením § 68 odst. (2) písm. c) energetického zákona je pro uvedený stávající plynovod stanoveno ochranné pásmo na 4 m a bezpečnostní pásmo na 200 m kolmé vzdálenosti od půdorysu plynovodu na obě strany.

3. Každý zásah do ochranného a bezpečnostního pásma musí být projednán s naším útvarem pro každou plánovanou akci jednotlivě. Žádosti zasílejte přes webovou podatelnu: www.net4gas.cz (Žádost o vyjádření)

NET4GAS, s.r.o. Na Hřebenech II 1718/8 140 21 Praha 4 – Nusle Tel.: +420 220 221 111 Fax: +420 220 225 498 E-mail: info@net4gas.cz Web: www.net4gas.cz

4. Dále potvrzujeme náš záměr liniové stavby trasy "VTL plynovod DN 700-1200 Libhošť - Děhylov". Linie trasy připravovaného plynovodu je v přiložené situaci vyznačena čárkovanou čarou hnědé barvy.

5. Záměr liniové stavby je součástí platné Politiky územního rozvoje České republiky, část „Koridory a plochy technické infrastruktury – Plynárenství“. Záměr je poskytován krajským úřadům a obcím s rozšířenou působností, příslušnému odboru územního plánování, prostřednictvím územně analytických podkladů. Záměr je zapracován do platných zásad územního rozvoje.

6. Pro vaši informaci uvádíme, že se jedná o ocelový plynovod, opatřený proti korozi tovární polyethylenovou izolací, po dokončení stavby uložený po celé délce v zemi s krytím 1 m. Ochranné pásmo tohoto plynového zařízení (dle zákona č. 458/2000 Sb. - energetický zákon) bude 4 m na obě strany od půdorysu plynovodu, bezpečnostní pásmo bude široké 160 m na obě strany od plynovodu.

7. V zájmovém území, které je přílohou tohoto dokumentu, se nacházejí plynárenská zařízení provozovaná společností NET4GAS, s.r.o. Upozorňujeme, že na daném území se mohou nacházet plynárenská zařízení jiných vlastníků či správců a zařízení nefunkční/neprovozovaná.

V další korespondenci uvádějte vždy naši značku.

NET4GAS, s.r.o.
Na Hřebenech II 1718/8, P.O.BOX 22
140 21 Praha 4 - Nusle
IČ: 27260364
DIČ: CZ27260364 (43)

Aleš Novák
Manažer, Dokumentace soustavy

NET4GAS, s.r.o. Na Hřebenech II 1718/8, 140 21 Praha 4 – Nusle
Tel.: +420 220 221 111, Fax: +420 220 225 498
E-mail: info@net4gas.cz, Web: www.net4gas.cz

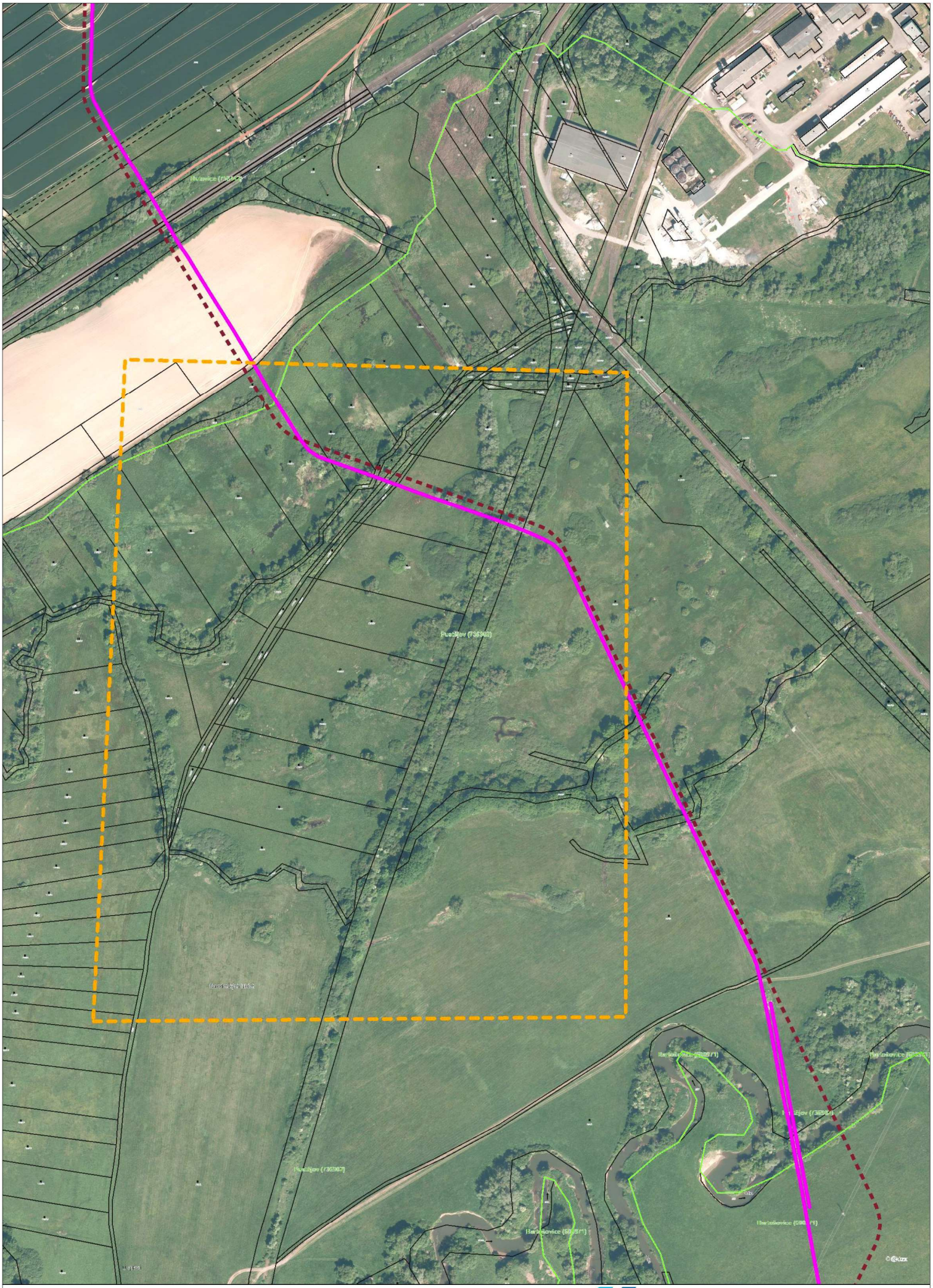

NET4GAS, s.r.o.

Příloha k vyjádření:

Situace: 1/1

4209/25/OVP/Z

LEGENDA:

ZÁJMOVÉ ÚZEMÍ

PLYNOVOD DN 10 - DN 250

PLYNOVOD DN 300

PLYNOVOD DN 500

PLYNOVOD DN 700

PLYNOVOD DN 800

PLYNOVOD DN 900

PLYNOVOD DN 1000

PLYNOVOD DN 1200

PLYNOVOD DN 1400

PLYNOVOD ZÁMĚR

OPTICKÝ KABEL

METALICKÝ KABEL

ANODOVÉ UZEMNĚNÍ

KABEL PROTIKOROZNÍ OCHRANY

ELEKTROPŘÍPOJKA

OPLOCENÍ PLYNÁRENSKÉHO OBJEKTU

SKAO

STANICE KATODICKÉ OCHRANY

EPD

ELEKTRICKÁ POLARIZOVANÁ DRENÁŽ

KORIDOR ZÁMĚRU

Příloha k vyjádření: 4209/25/OVP/Z

Seznam souřadnic předmětu vyjádření:

Souřadnice jsou uvedeny v souřadnicovém systému jednotné trigonometrické sítě katastrální (S-JTSK).

Polygon č. 1 / 1

Y [m]	X [m]
489435.769	1115222.079
488923.054	1115235.527
488924.465	1115895.926
489468.448	1115900.512

18

MORAVIA CONSULT Olomouc a.s.
Andrea Vávrová
Legionářská 1085/8
779 00 Olomouc

Naše značka:
4210/25/OVP/N

Datum:
25.4.2025

Toto vyjádření je vydáváno ve smyslu zákona č. 458/2000 Sb. a zákona č. 283/2021 Sb., má platnost 2 roky od data jeho vydání.

Věc: RS 1 VRT Prosenice – Ostrava-Svinov, II. část, Hranice na Moravě – Ostrava-Svinov – TŮNĚ PRO ČOLKA

okres: Nový Jičín
k.ú.: Studénka nad Odrou

NEZASAHUJE do bezpečnostního pásma VTL plynovodu a ochranného pásma telekomunikačního vedení NET4GAS, s.r.o.

V další korespondenci uvádějte vždy číslo našeho vyjádření.

NET4GAS, s.r.o.
Na Hřebenech II 1718/8, P.O.BOX 22
140 21 Praha 4 - Nusle
IČ: 27260364
DIČ: CZ27260364 (43)

Aleš Novák
Manažer, Dokumentace soustavy

Žádosti o vyjádření k VTL plynovodům a telekomunikačnímu vedení NET4GAS, s.r.o. zasílejte pomocí elektronické podatelny: www.net4gas.cz (Přepravní soustava - Žádost o vyjádření).

NET4GAS, s.r.o. Na Hřebenech II 1718/8, 140 21 Praha 4 - Nusle
Tel.: +420 220 221 111
Fax: +420 220 225 498
E-mail: info@net4gas.cz
Web: www.net4gas.cz

Příloha k vyjádření: 4210/25/OVP/N

Seznam souřadnic předmětu vyjádření:

Souřadnice jsou uvedeny v souřadnicovém systému jednotné trigonometrické sítě katastrální (S-JTSK).

Polygon č. 1 / 1

Y [m]	X [m]
484046.462	1112544.771
483585.734	1112553.591
483594.554	1113059.474
484059.515	1113058.415

19

MORAVIA CONSULT Olomouc a.s.
Andrea Vávrová
Legionářská 1085/8
779 00 Olomouc

Naše značka:
4212/25/OVP/N

Datum:
25.4.2025

Toto vyjádření je vydáváno ve smyslu zákona č. 458/2000 Sb. a zákona č. 283/2021 Sb., má platnost 2 roky od data jeho vydání.

Věc: RS 1 VRT Prosenice – Ostrava-Svinov, II. část, Hranice na Moravě – Ostrava-Svinov – TŮNĚ PRO ČOLKA

okres: Ostrava-město
k.ú.: Polanka nad Odrou

NEZASAHUJE do bezpečnostního pásma VTL plynovodu a ochranného pásma telekomunikačního vedení NET4GAS, s.r.o.

V další korespondenci uvádějte vždy číslo našeho vyjádření.

NET4GAS, s.r.o.
Na Hřebenech II 1718/8, P.O.BOX 22
140 21 Praha 4 - Nusle
IČ: 27260364
DIČ: CZ27260364 (43)

Aleš Novák
Manažer, Dokumentace soustavy

Žádosti o vyjádření k VTL plynovodům a telekomunikačnímu vedení NET4GAS, s.r.o. zasílejte pomocí elektronické podatelny: www.net4gas.cz (Přepravní soustava - Žádost o vyjádření).

NET4GAS, s.r.o. Na Hřebenech II 1718/8, 140 21 Praha 4 - Nusle
Tel.: +420 220 221 111
Fax: +420 220 225 498
E-mail: info@net4gas.cz
Web: www.net4gas.cz

Příloha k vyjádření: 4212/25/OVP/N

Seznam souřadnic předmětu vyjádření:

Souřadnice jsou uvedeny v souřadnicovém systému jednotné trigonometrické sítě katastrální (S-JTSK).

Polygon č. 1 / 1

Y [m]	X [m]
478494.444	1107694.908
478293.714	1107823.319
478531.838	1108081.905
478690.941	1107915.394

Obec Pustějov

742 43 Pustějov č.p.54, tel. 556 400 886, e-mail: obec@pustejov.cz, www.pustejov.cz

MORAVIA CONSULT Olomouc a.s.
Legionářská 1085/8
779 00 Olomouc
ID schránky: kjee9md

Vyřizuje:
Bc. Andrea Vávrová,
Mobil: +420 605 229 110
E-mail: vavrová@moravia.cz

Váš dopis značky / ze dne	naše značka	vyřizuje	datum
/ 26.5.2025	OÚP/ 21 /2025	Ludmila Tisovská	28.5.2025

VĚC: Vyjádření k existenci sítí

Akce: "RS 1 VRT Prosenice - Ostrava-Svinov, II. část, Hranice na Moravě - Ostrava-Svinov - TŮNĚ PRO ČOLKA".

Místo stavby: k.ú. Pustějov (Nový Jičín) 736902 – parc.č. 1190/62, 1190/74, 1190/60 a 1190/59, 1190/1, 1188/1 a 1191/1

Obec Pustějov na základě žádosti podává vyjádření k existenci sítí v majetku obce pro akci "RS 1 VRT Prosenice - Ostrava-Svinov, II. část, Hranice na Moravě - Ostrava-Svinov - TŮNĚ PRO ČOLKA" na pozemcích parc.č. 1190/62, 1190/74, 1190/60 a 1190/59, 1190/1, 1188/1 a 1191/1 v k.ú. Pustějov (Nový Jičín) 736902.

Obec Pustějov je vlastníkem veřejného vodovodního a kanalizačního řádu, v zájmovém území žadatele **obec nemá zřízené inženýrské sítě.**

S pozdravem

OBEC PUSTĚJOV
742 43 Pustějov 54
okres Nový Jičín

Ludmila Tisovská
Místostarostka
774 774 691

Ostravské komunikace, a.s.
Novoveská 1266/25
Ostrava, Mariánské Hory, 709 00

Tel.: 595 621 111
Fax: 595 621 103
www.okas.cz
číslo datové schránky muut5qe

Zápis v obchodním rejstříku u Krajského soudu v Ostravě, odd. B, vložka 1886 ze dne 22. 4. 1998

MORAVIA CONSULT Olomouc a.s.
Andrea Vávrová
Legionářská 1085/8
779 00 Olomouc

Váš dopis / zn.:	Naše zn.:	Vyřizuje.:	V Ostravě dne:
	OKAS-3229/25/TSÚ/Sz	Szpandrzyk/353	2.5. 2025

Stavební záměr „RS 1 VRT Prosenice-Ostrava Svinov, , II.část, Hranice na Moravě-Ostrava Svinov-TŮNĚ PRO ČOLKA“
parc.č. 3077/1, 554, 3078, 3077/2, k.ú. Polanka nad Odrou, ul. K Pile

Sdělení k existenci sítí k výše uvedenému stavebnímu záměru za správu veřejného osvětlení (VO) (§ 168, písm b) stavebního zákona (SZ) č. 283/2021 Sb. v platném znění).

V místech zájmového území uvedeného stavebního záměru - vyznačeného v předložené situaci - **se nenachází síť technické infrastruktury - zařízení veřejného osvětlení** v majetku Statutárního města Ostravy a v naší správě (§ 181, odst. 4) - viz mapa pasportu VO v příloze.

Se stavbou a jejím povolením **souhlasíme, nedojde** k dotčení ani k přiblížení k zařízení VO.

Platnost sdělení je 2 roky.

S pozdravem

Ing. Miloš Novák
místopředseda představenstva

Ostravské komunikace, a.s.
Ostrava, Mariánské Hory, 709 00
IČ: 25396544, DIČ: CZ25396544

Přílohy: 1x mapa pasportu VO

Ostravské komunikace, a.s.
02.05.2025

0 100 m
1 : 1 500

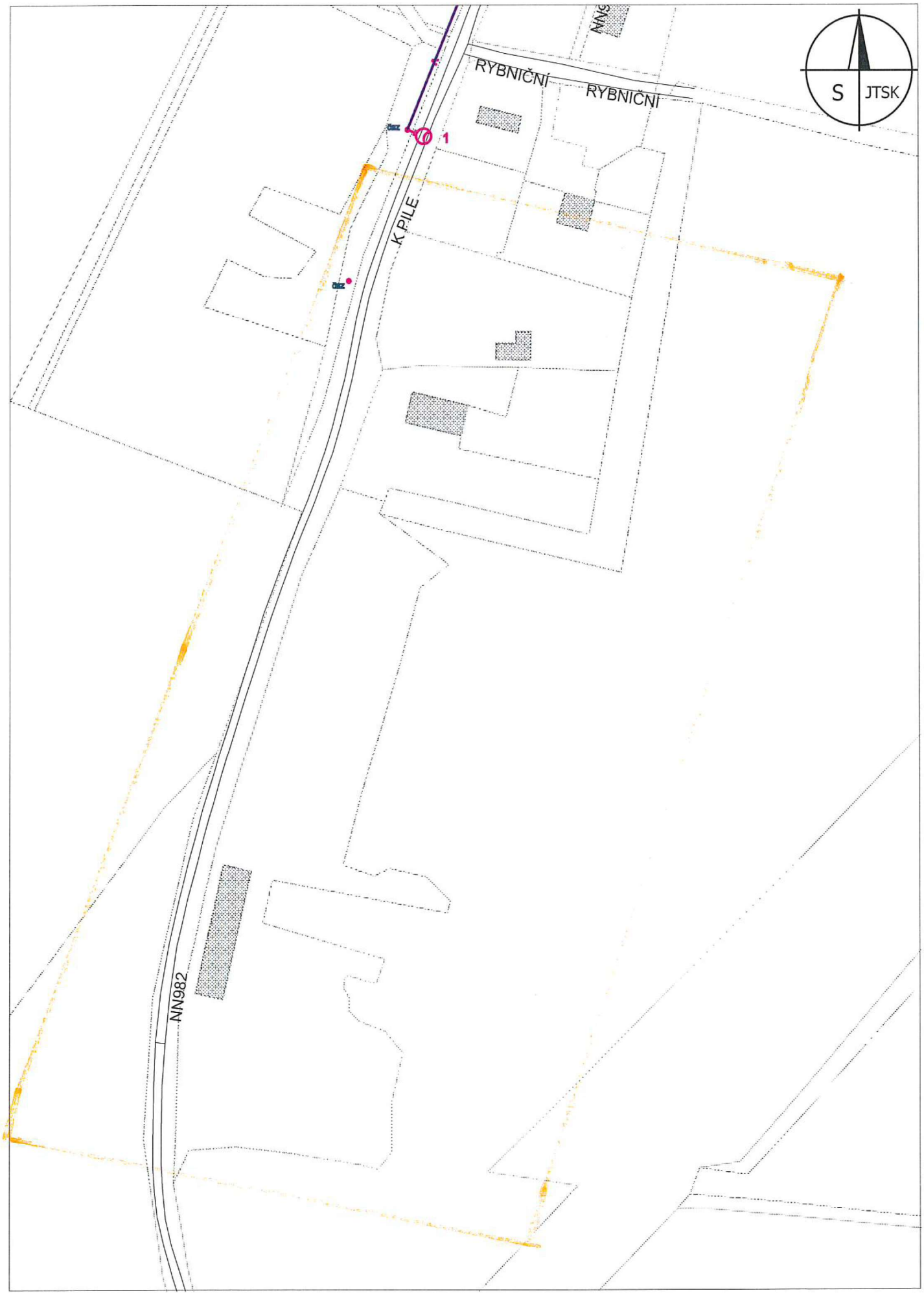

Ostravské vodárny a kanalizace a.s.

VYJÁDŘENÍ K EXISTENCI SÍTÍ

číslo vyjádření: **54549**
heslo: **X9836**

Datum podání žádosti: **25.4.2025**
Naše značka: 8/8025/ **54549** /25/AUTOMAT
Datum vystavení: **25.4.2025**

MORAVIA CONSULT Olomouc a.s.
Andrea Vávrová
Legionářská 1085
779 00 Olomouc

Vyjádření k existenci sítí a zařízení v provozování společnosti Ostravské vodárny a kanalizace a.s.

Název stavby (akce)

RS 1 VRT Prosenice – Ostrava-Svinov, II. část, Hranice na Moravě – Ostrava-Svinov – TŮNĚ PRO ČOLKA“

Zájmové území

Katastr: **Polanka nad Odrou**
Parcela: **555/1, 555/9, 644/4 ,...**

Stavebník

Název firmy: **Správa železnic, státní organizace, Stavební správa vysokorychlostních tratí**
Adresa: **V Celnici 1028/10**
110 00 Praha

Ve vyznačeném území se nenachází vodovod nebo kanalizace vč. ochranného pásma, případně jiné zařízení v majetku či provozování společnosti Ostravské vodárny a kanalizace a.s. ani ochranné pásmo ÚČOV a ochranné pásmo vodního zdroje. Zároveň se zde nenachází budovy a pozemky v majetku či nájmu naší společnosti.

Toto vyjádření slouží pouze jako informace o daném území a podklad pro zpracování příslušné projektové dokumentace a nenahrazuje stanovisko naší společnosti k možnosti napojení na vodovod či kanalizaci ani pro účely správního řízení /např. řízení o umístění a povolení stavby, odstranění stavby, povolení změny užívání stavby nebo změny využití území/ **a stanovisko k prodeji či směně pozemků či konání kulturní, sportovní a jiné akce.**

Platnost vyjádření je 2 roky.

Ing. Pavla Domanská
vedoucí oddělení dokumentace

Příloha: situace

| Nádražní 3114/28 | Moravská Ostrava | 702 00 Ostrava
| tel.: 597 475 111 | 848 100 700 | IČ: 45193673 | DIČ: CZ45193673
| ČSOB | č. ú. 167222/0300 | www.ovak.cz
| Zapsáno v OR KS v Ostravě, spisová značka B 348

ISO 9001 ISO 14001 ISO 45001 ISO 50001

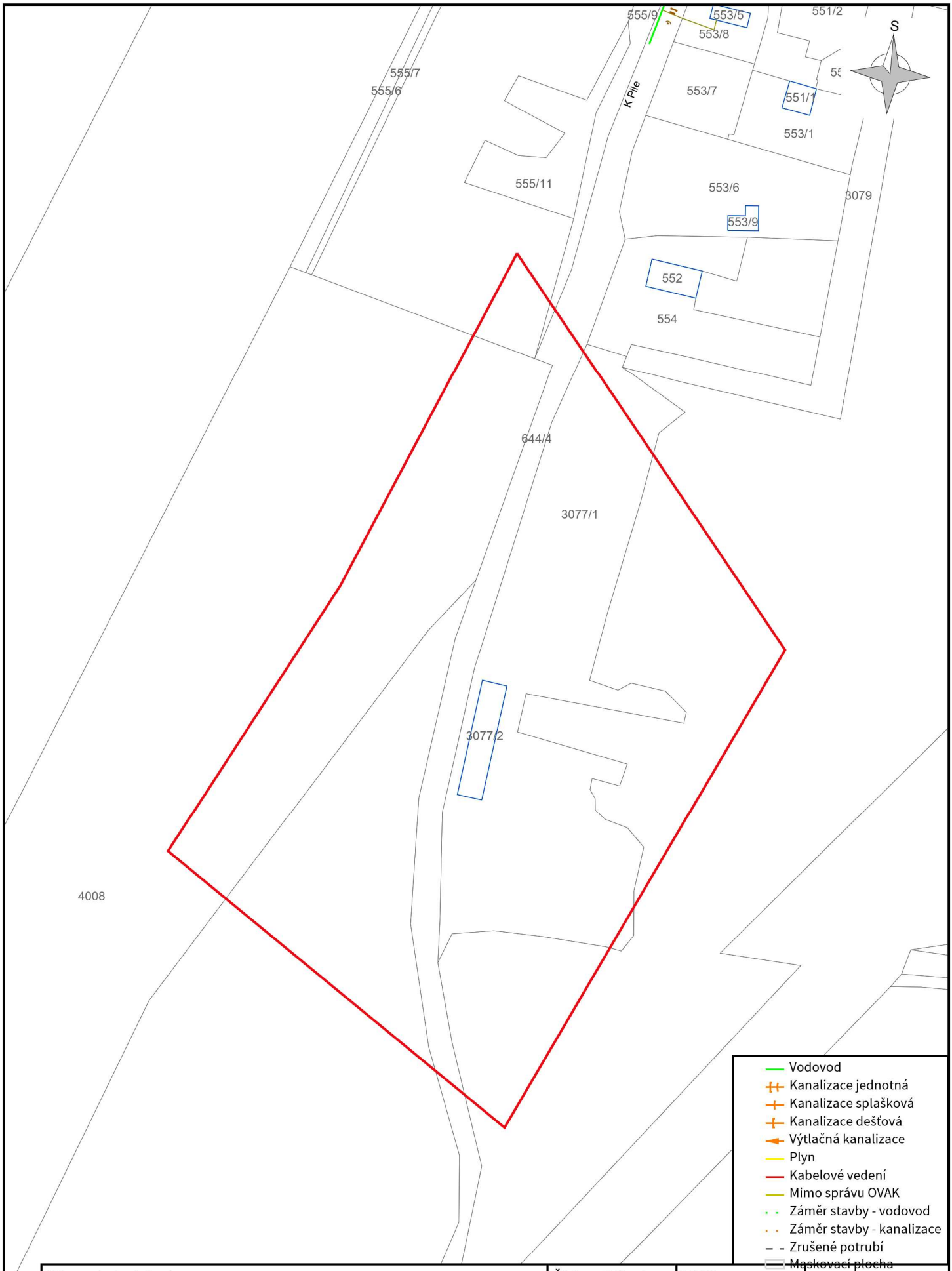

Název stavby (akce):		Číslo vyjádření:	Měřítko:
RS 1 VRT Prosenice – Ostrava-Svinov, II. část, Hranice na Moravě – Ostrava-Svinov – TŮNĚ PRO ČOLKA“		54549	1:1700
Firma: Ostravské vodárny a kanalizace a.s.	Datum: 25.4.2025	Katastr: Polanka nad Odrou	

Severomoravské vodovody a kanalizace Ostrava a.s.

aqualia

MORAVIA CONSULT Olomouc a.s.
Legionářská 1085 / 8
77900 Olomouc

Severomoravské vodovody
a kanalizace Ostrava a.s.
se sídlem 28. října 1235/169,
Mariánské Hory, 709 00 Ostrava

Automatický systém
Značka: 9773/V010601/2025/AUTOMAT
ID stavby: 033285

Ostrava, dne: 25.4.2025

Věc: **„RS 1 VRT Prosenice – Ostrava-Svinov, II. část, Hranice na Moravě – Ostrava-Svinov – TŮNĚ PRO ČOLKA“**
Stanovisko k existenci sítí

Realizací stavby " „RS 1 VRT Prosenice – Ostrava-Svinov, II. část, Hranice na Moravě – Ostrava-Svinov – TŮNĚ PRO ČOLKA“", dle Vámi vyznačené zájmové lokality (viz zákres řešeného území v přiložené situaci) nedojde ke kolizi se stávajícím zařízením v majetku, příp. v provozování SmVaK Ostrava a.s.

Toto stanovisko neřeší napojení na zařízení v majetku, příp. v provozování SmVaK Ostrava a.s. (vodovod, kanalizace).
Upozorňujeme, že v případě pozemku či stavby s existujícím odběrným místem (se stávajícím napojení na vodovod či kanalizaci), toto stanovisko neřeší případné navýšení odběru pitné vody a množství vypouštěných odpadních vod (splaškové, dešťové), nebo změny kvality vypouštěných odpadních vod.
V případě řešení úprav, změn stávajícího objektu nebo jeho demolice, požadujeme předložit dokumentaci k odsouhlasení z důvodu možné kolize s přípojkami vody či kanalizace.
SmVaK Ostrava a.s. preferuje projektové dokumentace v elektronické podobě ve formátu PDF, nicméně, upozorňujeme, že takto předkládaná projektová dokumentace musí být přehledná, čitelná v odpovídajícím měřítku, s řádným popisem všech stavebních objektů, které jsou v ní řešeny. Musíme Vás v této souvislosti upozornit, že pokud elektronicky předložená projektová dokumentace bude nepřehledná, nesrozumitelná, bez odpovídajících popisků, legendy, technické zprávy a nebude obsahovat popis všech řešených stavebních objektů, nebude možné se k ní korektně vyjádřit. V takovémto případě, bude proto žádost vrácena zpět a bude požadováno zaslání projektové dokumentace formou nové žádosti v odpovídající kvalitě a obsahu, třeba i v papírové podobě.

Platnost tohoto stanoviska je 1 rok.

Severomoravské vodovody
a kanalizace Ostrava a.s.
28. října 1235/169, Mariánské Hory,
709 00 Ostrava 39

Ing. Lumír Pavelek
vedoucí technického odboru

Příloha: situace Vámi vyznačeného zájmového území

Severomoravské vodovody a kanalizace a.s.
28.října 1235/169, Mariánské Hory, 709 00 Ostrava
IČ: 45193665
DIČ: CZ45193665
smvak@smvak.cz
www.smvak.cz
Zákaznická linka: 800 292 400
Poruchová služba: 800 292 300
Společnost zapsána v obchodním rejstříku Krajského soudu v Ostravě, oddíl B, vložka 347

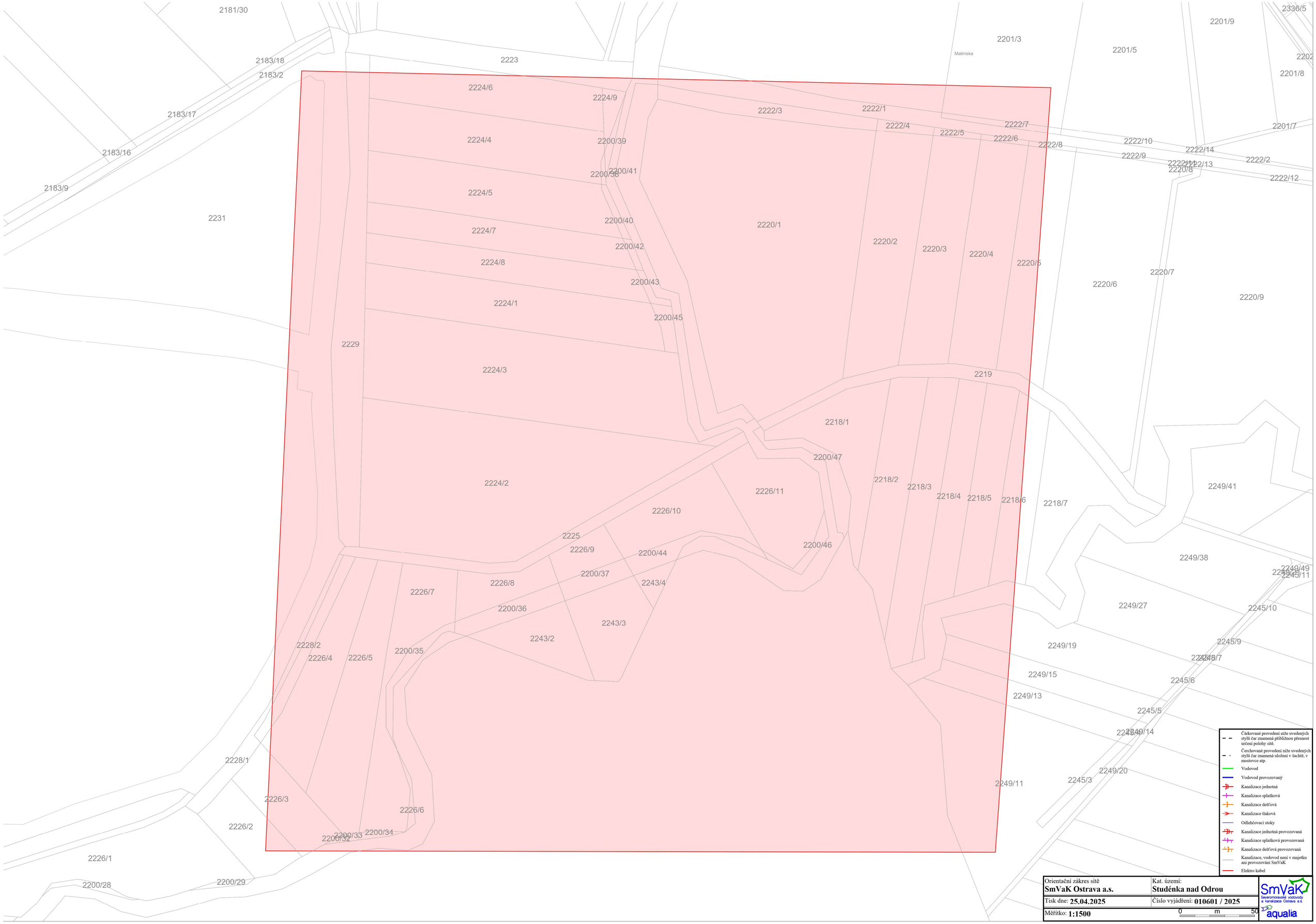
2181/30
2183/18
2183/2
2183/17
2183/16
2183/9
2231
2223
2224/6
2224/9
2224/4
2200/39
2200/38
2200/41
2224/5
2200/40
2224/7
2200/42
2224/8
2200/43
2224/1
2200/45
2229
2224/3
2224/2
2222/3
2222/1
2222/4
2222/5
2222/7
2222/6
2222/8
2222/10
2222/9
2222/14
2222/13
2222/2
2222/12
2220/8
2201/3
Maliniska
2201/5
2201/9
2336/5
2201/8
2201/7
2220/1
2220/2
2220/3
2220/4
2220/5
2220/6
2220/7
2220/9
2219
2218/1
2200/47
2218/2
2218/3
2218/4
2218/5
2218/6
2218/7
2226/11
2226/10
2225
2226/9
2200/44
2200/46
2200/37
2226/8
2243/4
2226/7
2200/36
2243/3
2243/2
2228/2
2226/4
2226/5
2200/35
2228/1
2226/3
2226/6
2226/2
2200/32
2200/33
2200/34
2226/1
2200/28
2200/29
2249/41
2249/38
2249/49
2245/11
2249/27
2245/10
2249/19
2245/9
2245/7
2249/15
2245/6
2249/13
2245/5
2249/14
2249/20
2245/3
2249/11
Čárkované provedení níže uvedených stylů čar znamená přibližnou přesnost určení polohy sítě.
Čerchované provedení níže uvedených stylů čar znamená uložení v šachtě, v mostovce atp.
Vodovod
Vodovod provozovaný
Kanalizace jednotná
Kanalizace splašková
Kanalizace dešťová
Kanalizace tlaková
Odlehčovací stoky
Kanalizace jednotná provozovaná
Kanalizace splašková provozovaná
Kanalizace dešťová provozovaná
Kanalizace, vodovod není v majetku ani provozování SmVaK
Elektro kabel
Orientační zákres sítě
SmVaK Ostrava a.s.
Kat. území:
Studénka nad Odrou
Tisk dne: 25.04.2025
Číslo vyjádření: 010601 / 2025
Měřítko: 1:1500
0 m 50
SmVaK
Severomoravské vodovody a kanalizace Ostrava a.s.
aqualia

SmVaK Severomoravské vodovody a kanalizace Ostrava a.s.

aqualia

MORAVIA CONSULT Olomouc a.s.
Legionářská 1085 / 8
77900 Olomouc

Severomoravské vodovody
a kanalizace Ostrava a.s.
se sídlem 28. října 1235/169,
Mariánské Hory, 709 00 Ostrava

Automatický systém
Značka: 9773/V010602/2025/AUTOMAT
ID stavby: 033286

Ostrava, dne: 25.4.2025

Věc: **„RS 1 VRT Prosenice – Ostrava-Svinov, II. část, Hranice na Moravě – Ostrava-Svinov – TŮNĚ PRO ČOLKA“**
Stanovisko k existenci inženýrských sítí (neslouží jako stanovisko pro vydání povolení záměru)

Realizací stavby " „RS 1 VRT Prosenice – Ostrava-Svinov, II. část, Hranice na Moravě – Ostrava-Svinov – TŮNĚ PRO ČOLKA“", dle Vámi vyznačené zájmové lokality (viz zákres řešeného území v přiložené situaci) nedojde ke kolizi se stávajícím zařízením v majetku, případně v provozování SmVaK Ostrava a.s.

S navrhovanou výše uvedenou stavbou, která má být umisťována dle Vámi zadaného polygonu, souhlasíme.

Pokud je v rámci stavby rovněž požadováno napojení na vodovod nebo na kanalizaci sdělujeme, že napojení na zařízení v majetku případně v provozování SmVaK Ostrava a.s. není možné – ve Vámi vyznačeném zájmovém území a v jeho nejbližším okolí se zařízení v majetku případně v provozování SmVaK Ostrava a.s. nenachází.

Pokud i přes výše uvedené, je uvažováno s napojením na vodovod nebo kanalizaci v majetku, případně v provozování SmVaK Ostrava a.s., doporučujeme podat novou žádost o vyjádření prostřednictvím (www.smvak.cz), ve které vyznačte větší plochu polygonu zájmového území, abychom Vám mohli sdělit, zda se v širší oblasti nachází zařízení SmVaK Ostrava a.s. vhodné pro napojení Vašeho stavebního záměru. V takovém případě je nutné žádost doplnit o typ a počet objektů určených k napojení na vodovod, předpokládanou potřebu vody v hodnotách Qh v l/s (příp. v m3/h), Qmax v l/s; Qpož v l/s, včetně počtu navržených nadzemních podlaží. Pro sdělení možnosti napojení na kanalizaci je nutné doplnit do žádosti informace o předprodávaném množství a kvalitě vypouštěných odpadních vod. Upozorňujeme, že dešťové vody ze všech navrhovaných objektů, je nutné přednostně řešit mimo kanalizaci v majetku případně v provozování SmVaK Ostrava a.s.

Platnost tohoto stanoviska je 1 rok.

Severomoravské vodovody
a kanalizace Ostrava a.s.
28. října 1235/169, Mariánské Hory,
709 00 Ostrava 39
Ing. Lumír Pavelek
vedoucí technického odboru

Příloha: situace Vámi vyznačeného zájmového území

Severomoravské vodovody a kanalizace a.s.
28.října 1235/169, Mariánské Hory, 709 00 Ostrava
IČ: 45193665
DIČ: CZ45193665
smvak@smvak.cz
www.smvak.cz
Zákaznická linka: 800 292 400
Poruchová služba: 800 292 300
Společnost zapsána v obchodním rejstříku Krajského soudu v Ostravě, oddíl B, vložka 347

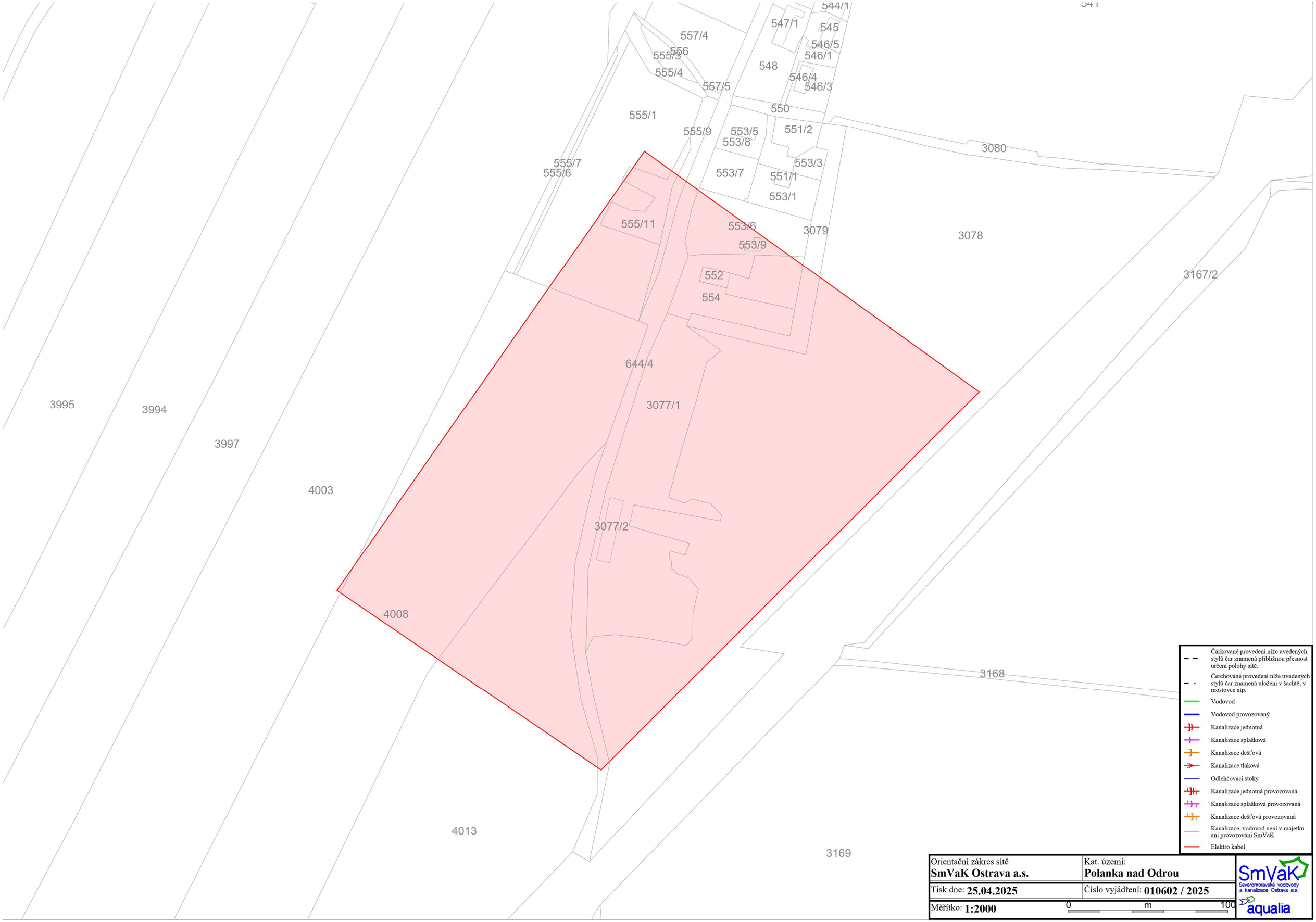
544/1
541
547/1
545
557/4
546/5
556
555/3
546/1
548
555/4
546/4
557/5
546/3
550
555/1
555/9
553/5
551/2
553/8
3080
555/7
553/3
555/6
553/7
551/1
553/1
555/11
553/6
3079
3078
553/9
552
3167/2
554
644/4
3995
3994
3077/1
3997
4003
3077/2
4008
3168
4013
3169
Čárkované provedení níže uvedených stylů čar znamená přibližnou přesnost určení polohy sítě.
Čerchované provedení níže uvedených stylů čar znamená uložení v šachtě, v mostovce atp.
Vodovod
Vodovod provozovaný
Kanalizace jednotná
Kanalizace splašková
Kanalizace dešťová
Kanalizace tlaková
Odlehčovací stoky
Kanalizace jednotná provozovaná
Kanalizace splašková provozovaná
Kanalizace dešťová provozovaná
Kanalizace, vodovod není v majetku ani provozování SmVaK
Elektro kabel
Orientační zákres sítě
SmVaK Ostrava a.s.
Kat. území:
Polanka nad Odrou
Tisk dne: 25.04.2025
Číslo vyjádření: 010602 / 2025
Měřítko: 1:2000
0
m
100
SmVaK
Severomoravské vodovody a kanalizace Ostrava a.s.
aqualia

SPRÁVA SILNIC
MORAVSKOSLEZSKÉHO KRAJE
Příspěvková organizace
Moravskoslezského kraje

středisko Ostrava
Úprkova 795/1, 702 23 Ostrava

VÁŠ DOPIS ZN.:
ZE DNE: 27.5.2025
NAŠE ZN.: SSMSK/2025/15725/057/Po

VYŘIZUJE: Bc. Pospíšilová Simona
TEL.: 595 135 934
E-MAIL: simona.pospisilova@ssmsk.cz
DATUM: 28.5.2025

Moravia Consult Olomouc a.s.
Legionářská 1085/8
779 00 Olomouc

Stavba: " RS 1 VRT Prosenice - Ostrava - Svinov, II. část, Hranice na Moravě - Ostrava-Svinov - Tůně pro čolka"
- vyjádření k existenci sítí

Obdrželi jsme od Vás žádost o vyjádření k výše uvedené stavbě, která je situována v Polance nad Odrou.

Zájmů SSMSK se stavba nedotýká, nedojde k dotčení, k zásahu do našich pozemků. Veškeré stavební práce budou probíhat mimo silniční pozemek.

K výše uvedené stavbě **nemáme námitek.**

S pozdravem

Ing. Michal Jahn
Digitálně podepsal Ing. Michal Jahn
Datum: 2025.05.28 15:17:32 +02'00'

Ing. Michal Jahn
vedoucí střediska

SPRÁVA ŽELEZNIC

Váš dopis zn.
Ze dne
Naše zn. 24295/2025-SŽ-OŘ OVA-OPS
Listů/příloh 2/3

Vyřizuje Andrea Brožová, Ing.
Telefon +420 972 766 754
Mobil +420 607 105 263
E-mail BrozovaA@spravazeleznic.cz

Datum 13. června 2025

MORAVIA CONSULT Olomouc a.s.
Bc. Andrea Vávrová
Legionářská 1085/8
779 00 Olomouce

E: vavrova@moravia.cz

Na základě předložené žádosti vydává Správa železnic, státní organizace (dále jen „Správa železnic"), Oblastní ředitelství Ostrava (dále jen „OŘ Ostrava") toto:

s o u h r n n é s t a n o v i s k o k **existenci sítí** pro stavbu:

„RS 1 VRT Prosenice - Ostrava-Svinov, II. část, Hranice na Moravě - Ostrava-Svinov"
- Tůně pro čolka

Trať: 271 Přerov - Bohumín

Na základě Vaší žádosti o vyjádření k existenci sítí v předmětné lokalitě Vám sdělujeme:

Nutno respektovat vyjádření Správy železnic, OŘ Ostrava:

1. **Správa elektrotechniky a energetiky (SEE)**
   /P. Kočí; T: 972 762 202; E: KociPa@spravazeleznic.cz/
- Při realizaci Vámi plánovaných vyznačených zemních pracích **nedojde** ke styku (souběhu, křížení) s drážními elektroenergetickými zařízeními a jejich součástmi, která jsou chráněna ochranným pásmem dle §46 - zákona č. 458/2000Sb.
- Příloha 1 – Vyjádření

2. **Správa mostů a tunelů (SMT)**
   /Ing. H. Hrubá; T: 972 766 603; E: HrubaH@spravazeleznic.cz/
- V zájmové lokalitě Pustějov je plánována investiční stavba SŽ, propojující tratě 1891 a 2171, nutno koordinovat
- Stávající mostní objekty SMT v zájmové oblasti:
  - Pustějov: propustek km 1,799 + most km 2,157 (TU 2171)
  - Polanka n/O: most v km 255,783 + propustek v km 255,788 (TU 1891)

3. **Správa pozemních staveb (SPS)**
   /L. Doláková, DiS.; T: 972 766 241; E: Dolakova@spravazeleznic.cz/
- V zájmové oblasti, ani v její blízkosti, **se nenachází** inženýrské sítě, podzemní vedení a zařízení (PVaZ) spadající do správy SPS OŘ Ostrava.

4. **Správa sdělovací a zabezpečovací techniky (SSZT)**
   /Bc. D. Wajda; T: 972 766 434; E: Wajda@spravazeleznic.cz/
   - Při realizaci Vámi plánovaných prací **dojde** k dotčení (souběhu, křižování) kabelových tras (zařízení) ve správě SŽ, s. o., Oblastního ředitelství Ostrava – Správy sdělovací a zabezpečovací techniky, která jsou chráněna ochranným pásmem ve smyslu zákona č. 266/1994 Sb., o dráhách.
   - Příloha 2 – Vyjádření, příloha 3 – Situace

Správa železnic, státní organizace
zapsána v obchodním rejstříku vedeném Městským soudem v Praze, spisová značka A 48384

Sídlo: Dlážděná 1003/7, 110 00 Praha 1
IČO: 709 94 234 DIČ: CZ 709 94 234
spravazeleznic.cz

Oblastní ředitelství Ostrava
Muglinovská 1038/5
702 00 Ostrava

5. **ČD Telematika Servis kabelových tratí (ČD-T-SKS)**
/T. Bocek; T: 720 852 805; E: Tomas.Bocek@cdt.cz/

- V zájmovém území určeném a vyznačeném žadatelem **se nenachází** prostředky sítí elektronických komunikací v majetku Správy železnic s.o. ve správě ČD – Telematiky a.s. a zájmové území nezasahuje do ochranného pásma těchto sítí dle §102 zák. č. 127/2005 Sb., o elektronických komunikacích.
- V zájmovém území určeném a vyznačeném žadatelem **se nenachází** prostředky sítí elektronických komunikací v majetku ČD - Telematiky a.s. nebo v majetku jiných vlastníků, kteří pověřili správou svých sítí elektronických komunikací ČD – Telematiky a.s. a zájmové území nezasahuje do ochranného pásma těchto sítí dle §102 zák. č.127/2005 Sb., o elektronických komunikacích.

Vyjádření se týká akce pouze v rozsahu dle předložené žádosti s platností 2 roky od data vydání.

Toto vyjádření k sítím nelze použít pro ohlášení stavby, územní řízení ani stavební povolení.

Ing. Jiří Macho
16.06.2025 13:54
Podepsáno elektronicky

Ing. Jiří MACHO
ředitel Oblastního ředitelství Ostrava

Přílohy
Příloha 1 - Vyjádření SEE
Příloha 2 – Vyjádření SSZT
Příloha 3 - Situace SSZT

Ověřovací doložka změny datového formátu dokumentu podle § 69a zákona č. 499/2004 Sb.

Doložka číslo: 5735343

Původní datový formát: application/pdf

UUID původní komponenty: 05a9881a-5fe7-4c1b-bd8e-14af3abc6831

Jméno a příjmení osoby, která změnu formátu dokumentu provedla:

Systém ERMS (zpracovatel dokumentu Andrea BROŽOVÁ)

Subjekt, který změnu formátu provedl: Správa železnic, státní organizace

Datum vyhotovení ověřovací doložky: 13.06.2025 13:23:04

Hash komponenty: 00ea633600735406fe60625b1af75c75c113ef9714928fe02f09b089a074275a

Hashovací funkce: sha256Hex

ba0ff80d-0366-4cc1-ba36-91542a39bf29

Stanovisko Správy sdělovací a zabezpečovací techniky (SSZT)
Ev. č. 136/2025-SSZT

Komu	Ing. Andrea Brožová	**Od koho**	Bc. Dalibor Wajda
úsek, org. jednotka:	TN, OŘ Ostrava	úsek, org. jednotka:	Oblastní ředitelství Ostrava
odbor:	OPS	odbor:	SSZT OŘ Ostrava
		telefon:	+420 972 766 434
		e-mail:	Wajda@spravazeleznic.cz
		Počet stran	2
Datum	2. 6. 2025	Počet příloh	1

Vyjádření k drážním podzemním kabelovým vedením a součástím zabezpečovacího a sdělovacího zařízení ve správě SŽ, s. o., Oblastního ředitelství Ostrava – Správy sdělovací a zabezpečovací techniky (SSZT)

Vyjádření o prostorovém umístění (existenci) podzemních, nadzemních zabezpečovacích kabelových vedení a zařízení ve staveništi (trase).

Přesné vyznačení staveniště, trasy:
Studénka – Sedlnice km 1,8 – 2,2
Jistebník – Polanka nad Odrou km 255,750 – 256,250

Název, účel stavby:
RS 1 VRT Prosenice – Ostrava-Svinov, II. část, Hranice na Moravě – Ostrava – Svinov, tůně pro čolka

Při realizaci Vámi plánovaných prací **dojde** k dotčení (souběhu, křižování) kabelových tras (zařízení) ve správě SŽ, s. o., Oblastního ředitelství Ostrava – Správy sdělovací a zabezpečovací techniky, která jsou chráněna ochranným pásmem ve smyslu zákona č. 266/1994 Sb., o dráhách.

Na základě tohoto vyjádření **je** nutné požádat o jejich vytyčení.

Vyjádření pozbývá platnosti dne: 2. 6. 2027

Všeobecné podmínky
Při provádění zemních prací v blízkosti podzemních silnoproudých a slaboproudých kabelových vedení a jejich součástí je nutno:
- zajistit před zahájením zemních prací vytýčení kabelového vedení přímo na stanovišti (trase), nutno uvést značku tohoto vyjádření
- uvědomit organizaci, která vydala toto vyjádření o zahájení stavebních prací nejméně 15 dnů předem
- seznámit prokazatelně (písemně) své zaměstnance, jichž se to týká, s polohou tohoto vedení (zařízení)

Správa železnic, státní organizace
Dlážděná 1003/7, 110 00 Praha 1
www.spravazeleznic.cz

- upozornit na možnou odchylku ±30cm uloženého vedení (zařízení) od polohy vyznačené ve výkresové dokumentaci
- upozornit své zaměstnance, aby dbali při pracích v těchto místech největší opatrnosti a ve vzdálenosti **1 metru** po každé straně vytýčené trasy vedení (zařízení) nepoužívali žádných mechanizačních prostředků (hloubicích strojů) a dodržovali platné bezpečnostní předpisy a ČSN
- uložit svým zaměstnancům, aby odkryté podzemní kabelové vedení (zařízení) řádně zajistili proti poškození a na tuto skutečnost upozorní správce zařízení (kabelu)
- dodržovat technologické postupy pokládky sítí technického vybavení (kabely, potrubí aj.) dle platných ČSN, TNŽ a předpisů a ostatních právních předpisů
- vyzve správce zařízení k provedení kontroly, zda není vedení (zařízení) viditelně poškozeno
- **ohlásit neprodleně každé poškození podzemního kabelového vedení a ostatního zařízení organizaci, která vydala toto vyjádření**
- při práci dodržet vyhlášku 48/1982 „Zemní práce", v platném znění
- respektovat ochranná pásma správce kabelových a venkovních (trakčních) vedení a elektrických stanic dle § 46 zákona č. 458/2000 Sb., v platném znění

Vytyčení trasy

Je-li nutné vytyčení kabelových tras ve správě SŽ, s. o., Oblastního ředitelství Ostrava, je vytyčení provedeno pracovníky SSZT. Vytyčení se děje na základě písemné objednávky a telefonické domluvy nejméně 2 týdny před požadovaným termínem vytyčení. Na objednávce uveďte číslo tohoto vyjádření, datum vydání, IČO, DIČ a bankovní spojení Vaší organizace, dále přiložte kopii výpisu z obchodního rejstříku a také situační schéma.

Objednávku zasílejte na adresu:

Správa železnic, s. o.
Oblastní ředitelství Ostrava
Správa sdělovací a zabezpečovací techniky
Muglinovská 1038/5
702 00 OSTRAVA

Kontakt: **Vaškůj Radim**
Tel.: **972 762 324**
Mobil: **725 797 098**
E-mail: **Vaskuj@spravazeleznic.cz**

Upozornění: V případě, že žadatel poškodí kabel (y), zařízení ve správě SŽ, s. o., Oblastního ředitelství Ostrava:

- je povinen uhradit náklady na opravu a provozuschopnost,
- uhrazené náklady nenahrazují možné postihy ve smyslu zákona 127/2005 Sb., o elektronických komunikacích a dalších zákonů, zejména pak zákona číslo 500/2004 Sb., správní řád, v platném znění.

Doplňující údaje:

- Ochranné pásmo kabelové trasy (1 m od osy krajního kabelu na každou stranu) ve správě SSZT požadujeme respektovat včetně nepojíždění těžkými mechanizmy mimo zpevněnou plochu.
- Ke kabelovým trasám a zařízení požadujeme zachovat snadný přístup z provozních důvodů (údržba, oprava a výměna).
- V příloze posíláme polohopisnou situaci kabelových tras ve správě SSZT.

Upozorňujeme, že nedodržení těchto podmínek je hrubým porušením právních povinností ve smyslu zákona č. 266/1994 Sb., o dráhách, v platném znění.

Ověřovací doložka změny datového formátu dokumentu podle § 69a zákona č. 499/2004 Sb.

Doložka číslo: 5740537

Původní datový formát: application/pdf

UUID původní komponenty: cbeabef4-2f7a-4053-be8a-efb6f1bdcf3d

Jméno a příjmení osoby, která změnu formátu dokumentu provedla:

Systém ERMS (zpracovatel dokumentu Andrea BROŽOVÁ)

Subjekt, který změnu formátu provedl: Správa železnic, státní organizace

Datum vyhotovení ověřovací doložky: 17.06.2025 07:28:14

Hash komponenty: 2d6bfd955d2b792b12ea8ef39022c51cbd7d33290b8cf91d5fbc787af3aca3a0

Hashovací funkce: sha256Hex

934b42df-98c8-4dd1-9455-f5c1ed2d3d96

SPRÁVA ŽELEZNIC

Interní sdělení

Vyjádření k drážním energetickým zařízením a jejich součástím ve Správě železnic, Oblastního ředitelství Ostrava, Správy elektrotechniky a energetiky (SEE)
Ev. č. INT-25-SEE-453
„RS 1 VRT Prosenice – Ostrava-Svinov, II. část, Hranice na Moravě – Ostrava - Svinov“, „Existence inž. sítí - tůně pro čolka“, (Sítě).
Trať Správy železnic Hranice na Moravě - Petrovice u Karviné v km 255.750-256.250 a Studénka – Veřovice v km 1.800-2.200.

Komu	Ing. Andrea Brožová	**Od koho**	Vladimíra Celárková Pavel Kočí
úsek, org. jednotka:	Oblastní ředitelství Ostrava	úsek, org. jednotka:	Oblastní ředitelství Ostrava
odbor:	OPS	odbor:	SEE
		telefon:	+420 972 762 062 +420 972 762 202
		e-mail:	celarkova@spravazeleznic.cz kocipa@spravazeleznic.cz
		Počet stran	**2**
Datum	28. 5. 2025	Počet příloh	**0**

ke dni: **květen 2025**

Při realizaci Vámi plánovaných vyznačených zemních pracích **nedojde** ke styku (souběhu, křížení) s drážními elektroenergetickými zařízeními a jejich součástmi, která jsou chráněna ochranným pásmem dle § 46 zákona č. 458/2000 Sb.
Jedná se o:
- podzemní vedení: **nn☐, nn DOÚO, ON☐, vn 3kV DC☐, vn 6kV☐, vn 22kV☐, vvn 110kV☐, uzemnění☐**
- nadzemní vedení kabelové: **nn☐, vn 6kV☐, vn 22kV☐**
- nadzemní vedení (bez izolace): **vn 3kV DC☐, vvn 110kV☐**
- nadzemní vedení (se zákl. izolací): **vn 22kV☐**
- elektrické stanice: **venkovní☐, stožárové☐, kompaktní a zděné☐**

Všeobecné podmínky:
Provádění zemních prací v blízkosti podzemních vedení elektrizační soustavy a jejich součástí se povoluje za podmínek, že žadatel:
- bude respektovat ochranná pásma zařízení elektrizační soustavy dle § 46 zákona č. 458/2000 Sb.
- zajistí před zahájením zemních prací vytýčení kabelového vedení přímo na stanovišti (trase), nutno uvést značku tohoto vyjádření
- uvědomí organizaci, která vydala toto vyjádření o zahájení stavebních prací nejméně 15 dnů předem
- seznámí prokazatelně (písemně) své zaměstnance, jichž se to týká, s polohou tohoto vedení (zařízení) a upozorní je na možnou odchylku uloženého vedení (zařízení) od výkresové dokumentace (v metrech)
- vyzve své zaměstnance, aby dbali při pracích v těchto místech největší opatrnosti a ve vzdálenosti 1 metru po každé straně vytýčené trasy vedení (zařízení) nepoužívali žádných mechanizačních prostředků (hloubicích strojů) a dodržovali platné bezpečnostní předpisy a ČSN
- uloží svým zaměstnancům, aby odkryté podzemní kabelové vedení (zařízení) řádně zajistili proti poškození a na tuto skutečnost upozorní správce zařízení (kabelu)

Správa železnic, státní organizace
Dlážděná 1003/7, 110 00 Praha 1
www.spravazeleznic.cz

- bude dodržovat technologické postupy pokládky sítí technického vybavení (kabely, potrubí aj.) dle platných ČSN, TNŽ a předpisů Správy železnic, státní organizace a ostatních právních předpisů
- zajistí zachování snadného přístupu ke kabelovým trasám a zařízením ve správě SEE OŘ Ostrava z provozních důvodů (oprava, údržba, příp. výměna) s potřebnou technikou
- vyzve správce zařízení k provedení kontroly, zda není vedení (zařízení) viditelně poškozeno
- ohlásí neprodleně každé poškození podzemního kabelového vedení a ostatního zařízení na elektrodispečink Správy železnic, státní organizace v Ostravě:

elektrodispečer I. tel.: 972 762 581
elektrodispečer II. tel.: 972 762 683

Doplňující připomínky:

- **Upozorňujeme, že zájmové území se částečně nachází v blízkosti elektrizované železniční tratě – trakčního vedení vn 3kV DC s připravovaným přechodem na jednotnou napájecí soustavu vn 25 kV AC. V ochranném pásmu (7m) i mimo ně je každý povinen zdržet se jednání, kterým by mohl poškodit, omezit nebo ohrozit bezpečný a spolehlivý provoz uvedeného zařízení nebo narušit stabilitu podpěr trakčního vedení.**
- **Upozorňujeme, že v blízkosti elektrizované železniční trati – trakčního vedení vn 3kV DC je nutno zajistit a dodržovat veškerá ochranná a bezpečnostní opatření dle platné legislativy, zejména dle ČSN 341500 ed.2, ČSN EN 50110-1 ed.3, ČSN EN 50122-1 ed.2, TNI 343100, TNŽ 343109 a předpisu Bp1 a Bp3. Požadujeme také, do vzdálenosti 30 m od živých částí elektrických zařízení pod napětím, nepracovat se souvislým proudem vody. Toto ustanovení požadujeme uvádět ve zprávách dokumentace.**

Nedodržení výše uvedeného je hrubým porušením právních povinností dle zákonů č. 458/2000 Sb. energetický zákon a č. 266/1994 Sb. Zákon o drahách v jejich platných zněních.

Toto vyjádření pozbývá platnosti, jestliže se nezačne se stavebními pracemi uvedené stavby do dne: **květen 2027**

Ing. Jaromír Hubač

Digitálně podepsal Ing. Jaromír Hubač
Datum: 2025.05.29 15:17:32 +02'00'

Ing. Jaromír Hubač
Přednosta
Správy elektrotechniky a energetiky
Oblastní ředitelství Ostrava

STÁTNÍ POZEMKOVÝ ÚŘAD

STÁTNÍ POZEMKOVÝ ÚŘAD
Sídlo: Husinecká 1024/11a, 130 00 Praha 3 - Žižkov, IČO: 01312774, DIČ: CZ 01312774
Odbor vodohospodářských staveb

Váš dopis zn.: 0224-2025-238
Ze dne: 26.5.2025
Naše značka: SPU 239096/2025
Spis. Značka: SZ SPU 039460/2022/10
UID: spuess98018ca6

Vyřizuje.: Zdenek Šťastný
Tel.: mob.: 607503194
ID DS: z49per3
E-mail: zdenek.stastny@spu.gov.cz

Datum: 12. 6. 2025

MORAVIA CONSULT Olomouc a.s.
Legionářská 1085/8
DS: kjee9md

779 00 Olomouc

MORAVIA CONSULT Olomouc, a.s.
str. 230 A
12 -06- 2025
ev.č. 01278 ověřil:
přiděleno L: 238
přiděleno D: Stěpánka, Šemberová

Vyjádření k existenci sítí pro stavbu: „RS 1 VRT Prosenice – Ostrava-Svinov, II. část, Hranice na Moravě – Ostrava- Svinov - TŮNĚ PRO ČOLKA“ v k. ú. Pustějov, Studénka nad Odrou a Polanka nad Odrou

Vážení,

dopisem ze dne 26. 5. 2025 jsme od Vás obdrželi žádost o vyjádření k existenci sítí pro stavbu: „RS 1 VRT Prosenice – Ostrava-Svinov, II. část, Hranice na Moravě – Ostrava-Svinov - TŮNĚ PRO ČOLKA“ na pozemku p. č. 1190/62, 1190/74, 1190/60 a 1190/59, 1190/1, 1188/1 a 1191/1 v k. ú. Pustějov, na pozemku p. č. 2224/2 v k. ú. Studénka nad Odrou a na pozemku p. č. 3077/1, 3077/2 v k. ú. Polanka nad Odrou.

Předmětem PD je stavba tůní pro čolky, které jsou součástí novostavby vysokorychlostní tratě (VRT Moravská brána II) v úseku Hranice na Moravě - Ostrava-Svinov

K věci výše uvedené Vám sdělujeme následující:

a) Vyjádření Státního pozemkového úřadu (SPÚ), odbor vodohospodářských staveb, kontaktní osoba Zdenek Šťastný, tel.: 607503194

V zájmovém území stavby „RS 1 VRT Prosenice – Ostrava-Svinov, II. část, Hranice na Moravě – Ostrava- Svinov - TŮNĚ PRO ČOLKA“ se na pozemku p. č. 1190/62, 1190/74, 1190/60 a 1190/59, 1190/1, 1188/1 a 1191/1 v k. ú. Pustějov, na pozemku p. č. 2224/2 v k. ú. Studénka nad Odrou a na pozemku p. č. 3077/1, 3077/2 v k. ú. Polanka nad Odrou **nenachází** žádná stavba vodního díla – hlavní odvodňovací zařízení (HOZ), která by byla v souladu s § 56 odst. 6 zákona č. 254/2001 Sb., o vodách, ve znění pozdějších předpisů a § 4 odst. 2 zákona č. 503/2012 Sb., o Státním pozemkovém úřadu a o změně některých souvisejících zákonů, ve znění pozdějších předpisů, v majetku státu a v příslušnosti hospodařit Státního pozemkového úřadu (dále jen „SPÚ“)

b) Vyjádření SPÚ, Krajského pozemkového úřadu pro Moravskoslezský kraj, pobočka Nový Jičín, kontaktní osoba Ing. Anna Karolová, tel.: 602 750 398.

V k. ú. Pustějov na pozemcích parc. č. 1190/62, 1190/74, 1190/60, 1190/59, 1190/1, 1188/1 a 1191/1 nejsou v rámci pozemkových úprav navržena ani realizována protierozní opatření. V k. ú. Studénka nad Odrou na pozemku parc. č. 2224/2 nejsou v rámci pozemkových úprav navržena ani realizována protierozní opatření.

c) Vyjádření SPÚ, Krajského pozemkového úřadu pro Moravskoslezský kraj, pobočka Opava, kontaktní osoba Ing. Hana Kudělová, tel.: 602 224 471

Pozemky p. č. 3071/1 a 3077/2 leží mimo obvod KoPÚ, takže zde není nic navrženo.

S pozdravem

„elektronicky podepsáno"

Ing. Jaroslav Dočkal
vedoucí oddělení vodohospodářských staveb Brno
Státního pozemkového úřadu

Na vědomí:
SPÚ, KPÚ pro Moravskoslezský kraj, Pobočka Nový Jičín, Husova 13, 741 11 Nový Jičín
SPÚ, KPÚ pro Moravskoslezský kraj, Pobočka Opava, Krnovská 2861/69, 746 01 Opava

Státní pozemkový úřad | Husinecká 1024/11a | 130 00 Praha 3 - Žižkov | IČO: 01312774 | DIČ: CZ01312774 | www.spu.gov.cz

ŽADATEL
MORAVIA CONSULT Olomouc a.s.

NAŠE ZNAČKA	VYŘIZUJE / LINKA	VYŘÍZENO DNE
0201866954		25.04.2025

Sdělení o existenci komunikačního vedení společnosti Telco Pro Services, a. s.

Název akce: **"RS 1 VRT Prosenice - Ostrava-Svinov, II. část, Hranice na Moravě - Ostrava-Svinov - TŮN**

Účel: **Informativní**

Vážený zákazníku,
dovolujeme si reagovat na Vaši žádost číslo 0201866954 ze dne 25.04.2025, která se týkala sdělení o existenci komunikačního zařízení na Vámi určeném zájmovém území.

Dle vědomí společnosti Telco Pro Services, a. s., se na Vámi vymezeném zájmovém území:
nenachází komunikační zařízení v majetku společnosti Telco Pro Services, a. s.

Zároveň si Vás dovolujeme upozornit, že není vyloučeno, že se ve Vámi vymezeném zájmovém území nachází jiné zařízení, které není v majetku společnosti Telco Pro Services, a. s.

Toto sdělení je platné do 25.04.2026.

V souvislosti s výše uvedeným si Vás dovolujeme upozornit, že sdělení o existenci či neexistenci sítí představuje skutečnosti tvořící obchodní tajemství společnosti Telco Pro Services, a. s. Poskytnuté informace jsou dále také důvěrnými informacemi společnosti Telco Pro Services, a. s. Z výše uvedených důvodů si Vás proto společnost Telco Pro Services, a. s., dovoluje upozornit, že s poskytnutými informacemi je potřeba nakládat dle platných právních předpisů, v opačném případě se vystavujete postihu ve smyslu platné právní úpravy. V této souvislosti si Vás dovolujeme rovněž upozornit, že požadované informace nesmí být předány, sděleny, využity, zpřístupněny, či jiným způsobem postoupeny na jakoukoli třetí osobu bez předchozího prokazatelného souhlasu společnosti Telco Pro Services, a. s. Informace o existenci sítí mohou být využity pouze pro účel, pro který byly vyžádány.

S pozdravem

Telco Pro Services, a. s.
Praha, Praha 4
Duhová 1531/3
PSČ 140 00
IČ: 29148278

Přílohy
Situační výkres zájmového území

Platí pouze se sdělením číslo 0201866954.

Zakreslené polohy zařízení v příloze jsou pouze informativní.

Situační výkres zájmového území

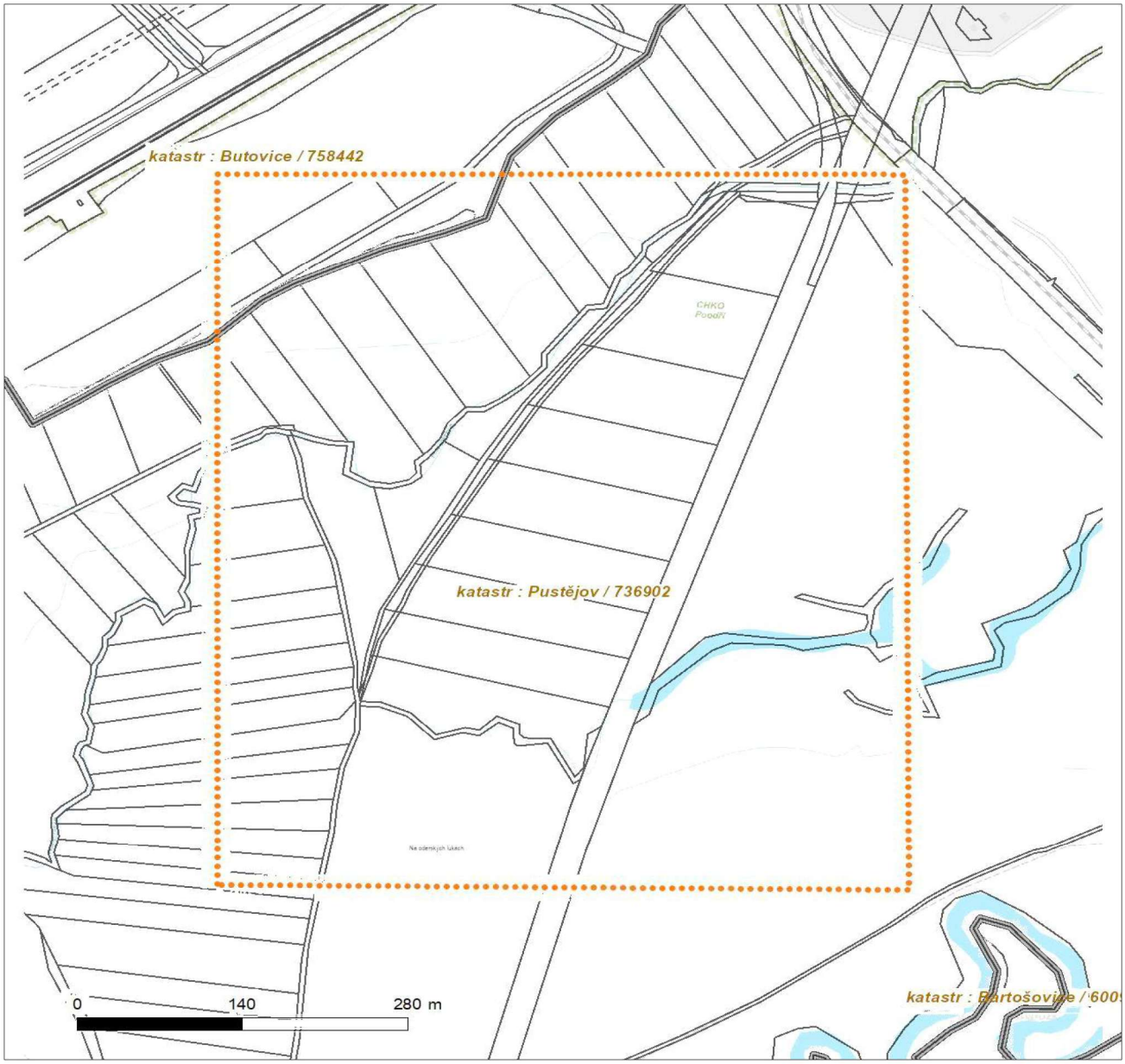

LEGENDA

- Nadzemní optické vedení
- Podzemní optické vedení
- Nadzemní metalické vedení
- Podzemní metalické vedení
- Radioreléový spoj vzduch
- Zájmové území
- Hranice katastrálního území

ŽADATEL
MORAVIA CONSULT Olomouc a.s.

NAŠE ZNAČKA	VYŘIZUJE / LINKA	VYŘÍZENO DNE
0201866948		25.04.2025

Sdělení o existenci komunikačního vedení společnosti Telco Pro Services, a. s.

Název akce: **"RS 1 VRT Prosenice - Ostrava-Svinov, II. část, Hranice na Moravě - Ostrava-Svinov - TŮN**

Účel: **Informativní**

Vážený zákazníku,
dovolujeme si reagovat na Vaši žádost číslo 0201866948 ze dne 25.04.2025, která se týkala sdělení o existenci komunikačního zařízení na Vámi určeném zájmovém území.

Dle vědomí společnosti Telco Pro Services, a. s., se na Vámi vymezeném zájmovém území:
nenachází komunikační zařízení v majetku společnosti Telco Pro Services, a. s.

Zároveň si Vás dovolujeme upozornit, že není vyloučeno, že se ve Vámi vymezeném zájmovém území nachází jiné zařízení, které není v majetku společnosti Telco Pro Services, a. s.

Toto sdělení je platné do 25.04.2026.

V souvislosti s výše uvedeným si Vás dovolujeme upozornit, že sdělení o existenci či neexistenci sítí představuje skutečnosti tvořící obchodní tajemství společnosti Telco Pro Services, a. s. Poskytnuté informace jsou dále také důvěrnými informacemi společnosti Telco Pro Services, a. s. Z výše uvedených důvodů si Vás proto společnost Telco Pro Services, a. s., dovoluje upozornit, že s poskytnutými informacemi je potřeba nakládat dle platných právních předpisů, v opačném případě se vystavujete postihu ve smyslu platné právní úpravy. V této souvislosti si Vás dovolujeme rovněž upozornit, že požadované informace nesmí být předány, sděleny, využity, zpřístupněny, či jiným způsobem postoupeny na jakoukoli třetí osobu bez předchozího prokazatelného souhlasu společnosti Telco Pro Services, a. s. Informace o existenci sítí mohou být využity pouze pro účel, pro který byly vyžádány.

S pozdravem

Telco Pro Services, a. s.
Praha, Praha 4
Duhová 1531/3
PSČ 140 00
IČ: 29148278

Přílohy
Situační výkres zájmového území

Platí pouze se sdělením číslo 0201866948.

Zakreslené polohy zařízení v příloze jsou pouze informativní.

Situační výkres zájmového území

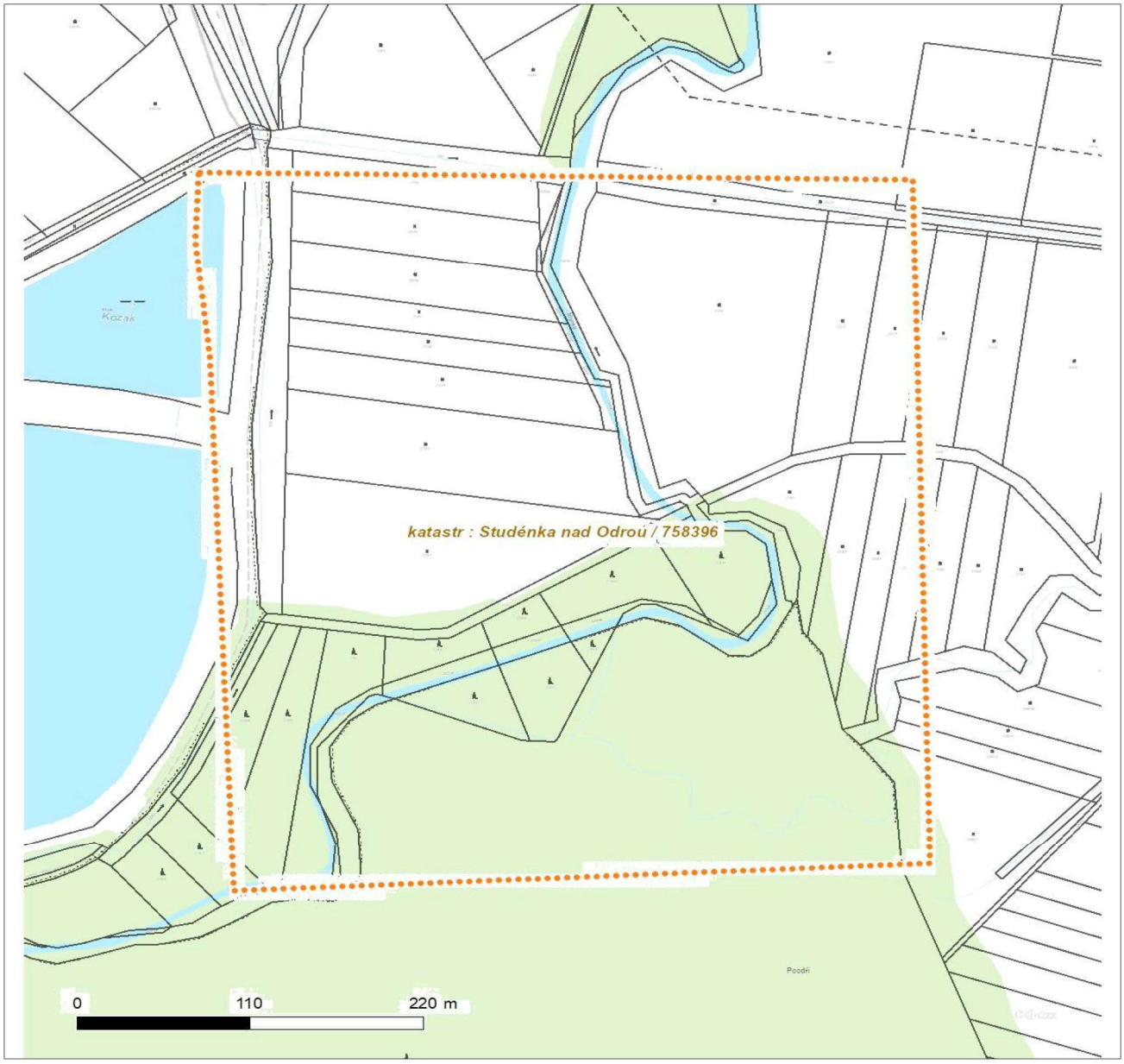

LEGENDA

- Nadzemní optické vedení
- Podzemní optické vedení
- Nadzemní metalické vedení
- Podzemní metalické vedení
- Radioreléový spoj vzduch
- Zájmové území
- Hranice katastrálního území

ŽADATEL
MORAVIA CONSULT Olomouc a.s.

NAŠE ZNAČKA	VYŘIZUJE / LINKA	VYŘÍZENO DNE
0201866944		25.04.2025

Sdělení o existenci komunikačního vedení společnosti Telco Pro Services, a. s.

Název akce: **"RS 1 VRT Prosenice - Ostrava-Svinov, II. část, Hranice na Moravě - Ostrava-Svinov - TŮN**

Účel: **Informativní**

Vážený zákazníku,
dovolujeme si reagovat na Vaši žádost číslo 0201866944 ze dne 25.04.2025, která se týkala sdělení o existenci komunikačního zařízení na Vámi určeném zájmovém území.

Dle vědomí společnosti Telco Pro Services, a. s., se na Vámi vymezeném zájmovém území:
nenachází komunikační zařízení v majetku společnosti Telco Pro Services, a. s.

Zároveň si Vás dovolujeme upozornit, že není vyloučeno, že se ve Vámi vymezeném zájmovém území nachází jiné zařízení, které není v majetku společnosti Telco Pro Services, a. s.

Toto sdělení je platné do 25.04.2026.

V souvislosti s výše uvedeným si Vás dovolujeme upozornit, že sdělení o existenci či neexistenci sítí představuje skutečnosti tvořící obchodní tajemství společnosti Telco Pro Services, a. s. Poskytnuté informace jsou dále také důvěrnými informacemi společnosti Telco Pro Services, a. s. Z výše uvedených důvodů si Vás proto společnost Telco Pro Services, a. s., dovoluje upozornit, že s poskytnutými informacemi je potřeba nakládat dle platných právních předpisů, v opačném případě se vystavujete postihu ve smyslu platné právní úpravy. V této souvislosti si Vás dovolujeme rovněž upozornit, že požadované informace nesmí být předány, sděleny, využity, zpřístupněny, či jiným způsobem postoupeny na jakoukoli třetí osobu bez předchozího prokazatelného souhlasu společnosti Telco Pro Services, a. s. Informace o existenci sítí mohou být využity pouze pro účel, pro který byly vyžádány.

S pozdravem

Telco Pro Services, a. s.
Praha, Praha 4
Duhová 1531/3
PSČ 140 00
IČ: 29148278

Přílohy
Situační výkres zájmového území

Platí pouze se sdělením číslo 0201866944.

Zakreslené polohy zařízení v příloze jsou pouze informativní.

Situační výkres zájmového území

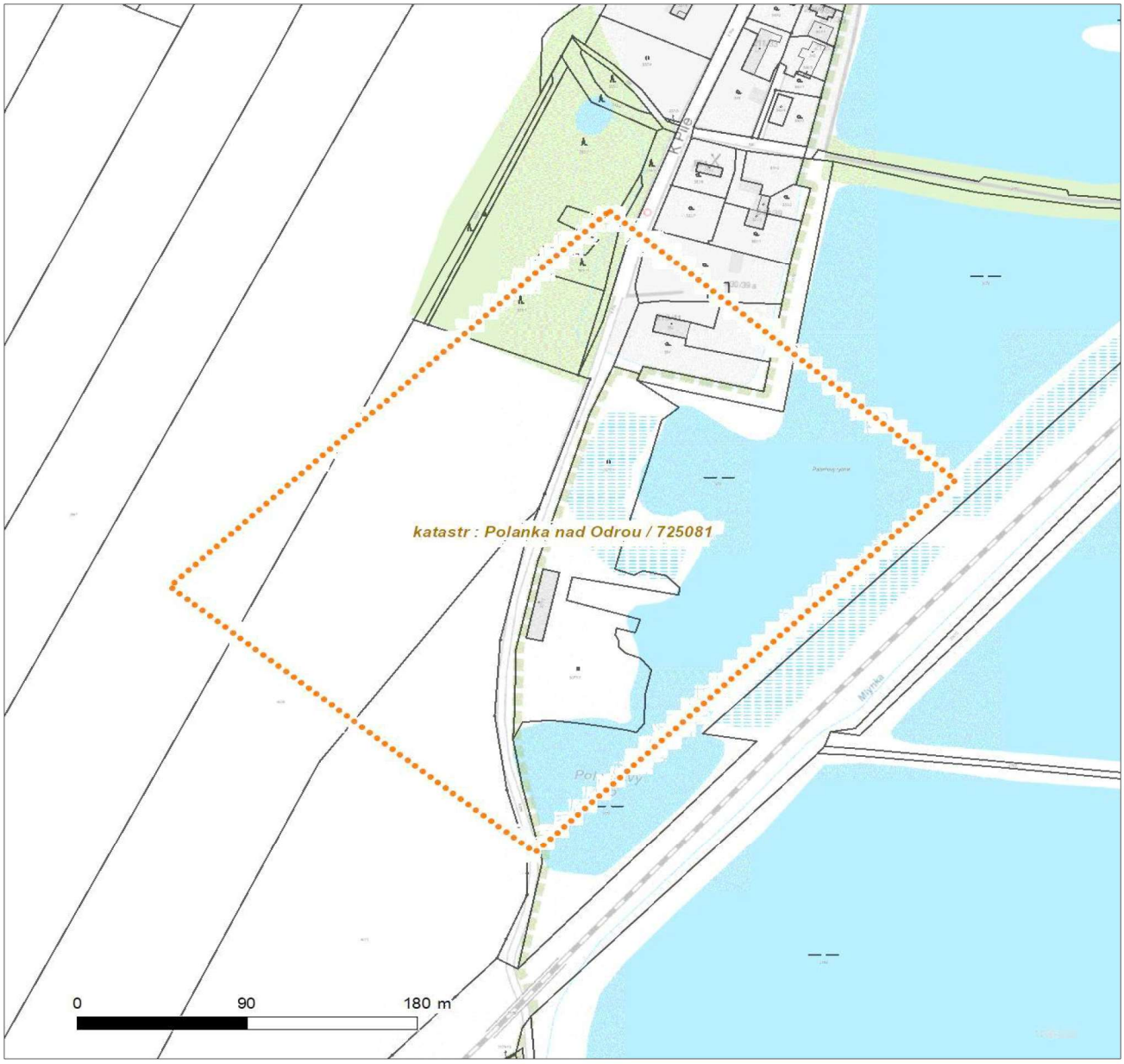

LEGENDA

- Nadzemní optické vedení
- Podzemní optické vedení
- Nadzemní metalické vedení
- Podzemní metalické vedení
- Radioreléový spoj vzduch
- Zájmové území
- Hranice katastrálního území

PRO SPOLEČNÉ ZÁŽITKY

MORAVIA CONSULT
Olomouc a.s.
Andrea Vávrová
Legionářská 1085/8, 77900
Olomouc7900Oloouc

Vyřizuje: Dundáček Petr
E-mail: petr.dundacek@t-mobile.cz

Naše značka: **E23664/25**

V Praze dne: **25.4.2025**

Vyjádření a stanovení podmínek pro udělení souhlasu s umístěním stavby v ochranném pásmu sítě technické infrastruktury (TI) společnosti T-Mobile Czech Republic a.s.

Vydané podle § 101 ZÁKONA Č. 127/2005 Sb., o elektronických komunikacích a o změně některých souvisejících zákonů (zákon o elektronických komunikacích – dále jen ZEK), ve znění pozdějších předpisů a §161 zákona č. 183/2006 Sb., o územním plánování a stavebním řádu (stavební zákon) či dle dalších příslušných právních předpisů

Věc: „RS 1 VRT Prosenice – Ostrava-Svinov, II. část, Hranice na Moravě – Ostrava-Svinov – TŮNĚ PRO ČOLKA“

Na základě předložených projektových podkladů dáváme **souhlasné stanovisko k vydání Územního souhlasu / rozhodnutí (Stavebního povolení)** a následně **souhlas s realizací stavby**.

Dle předložených dokladů nedojde ke kolizi s technickou infrastrukturou společnosti

T-Mobile Czech Republic a.s.

Toto stanovisko má platnost 1 rok a nelze prodloužit. Po uplynutí platnosti zadejte žádost o nové stanovisko na: https://ochranasiti.t-mobile.cz/vyjadreni/

T-Mobile
T-Mobile Czech Republic a.s.
Tomíčkova 2144/1
148 00 Praha 4
IČ 649 49 681, DIČ CZ64949681

075

……..
Ochrana sítí
Technologický úsek

V další komunikaci nebo požadavku doplňujících dotazů, uvádějte do „Předmětu“ e-mailu vždy číslo jednací.

Příloha č. 1

Rekapitulace žádosti o vyjádření k existenci sítě elektronických komunikací

Číslo žádosti:	**E23664/25**
Název stavby /akce:	**„RS 1 VRT Prosenice – Ostrava-Svinov, II. část, Hranice na Moravě – Ostrava-Svinov – TŮNĚ PRO ČOLKA“**
Datum podání žádosti:	**25.4.2025**
Poznámka:	

Žadatel

Firma / organizace:	**MORAVIA CONSULT Olomouc a.s.**
IČ	**64610357**
DIČ	
Kontaktní osoba:	**Andrea Vávrová**
Adresa:	**Legionářská 1085/8, 77900 Olomouc**
Město / obec:	**Olomouc**
PSČ:	**77900**
Stát:	
E-mail:	**vavrova@moravia.cz**
Telefonní číslo:	**605229110**

Stavebník

Firma / organizace:	**Správa železnic, státní organizace**
Kontaktní osoba:	**Andrea Vávrová**
Adresa:	**Dlážděná 1003/7, Nové Město, 11000 Praha 1**
Město / obec:	**Praha**
PSČ:	**11000**
Stát:	
E-mail:	**vavrova@moravia.cz**
Telefonní číslo:	**605229110**

Stavba

Výška nad terénem (metry):	**0 m**
Projektant:	
Druh stavby:	**Ostatní**
Hodnota projektu:	**500 mil. Kč**
Měsíc zahájení stavby:	**01/2029**
Měsíc ukončení stavby:	**12/2035**

Odeslání stanoviska

E-mail:	**vavrova@moravia.cz**

Příloha č. 2

Situační plánek

Zájmová oblast (zájmové oblasti) zadaná žadatelem

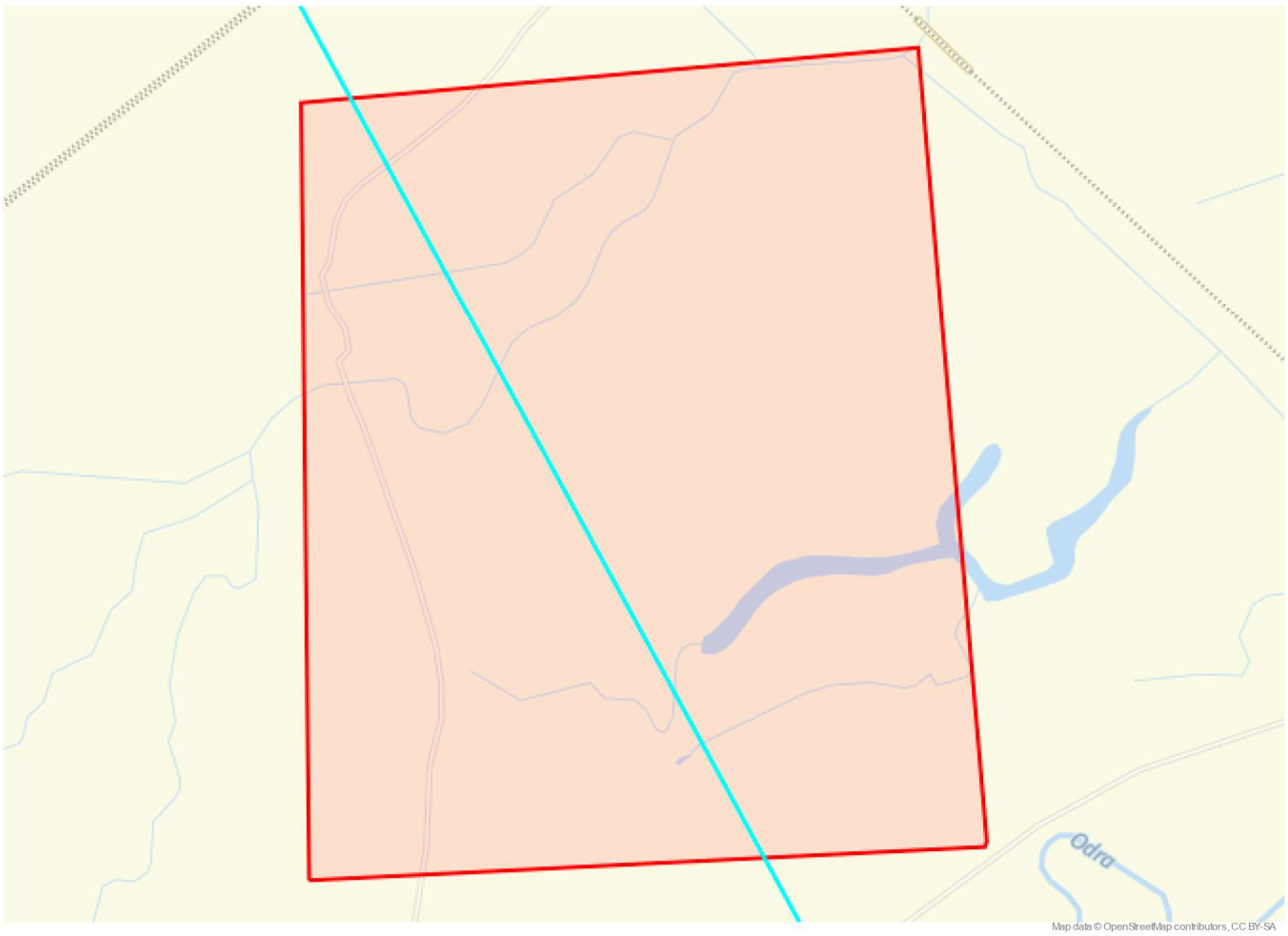

Legenda:

- Optické trasy TMCZ 1
- Optické trasy sítě PASNET
- Elektro trasy NN
- Mikrovlnné (MW) spoje
- Optická technologie TMCZ 1
- Optická technologie sítě PASNET
- Elektro technologie NN
- Základnové stanice
- Základnové stanice s elektropřípojkou
- Základnové stanice plánované
- Body sítě

Druhy sítí:

- Geodeticky zaměřené
- Přibližný průběh
- Plánovaný průběh
- Nadzemní vedení

Geometrie zájmové oblasti (zájmových oblastí) žádosti ve formátu WKT a souřadnicovém systému S-JTSK. Zkopírováním textu lze geometrii zobrazit v jakémkoli softwaru podporujícím formát WKT.
POLYGON((-489515.12939261 -1115895.28615944,-489463.129041701 -1115232.70542419,-488931.624884301 -1115232.73620477,-488933.131449729 -1115913.75070936,-488935.083805226 -1115918.22685054,-489515.12939261 -1115895.28615944))

PRO SPOLEČNÉ ZÁŽITKY

MORAVIA CONSULT
Olomouc a.s.
Andrea Vávrová
Legionářská 1085/8, 77900
Olomouc7900Oloouc

Vyřizuje: Dundáček Petr
E-mail: petr.dundacek@t-mobile.cz

Naše značka: **E23665/25**

V Praze dne: **25.4.2025**

Vyjádření a stanovení podmínek pro udělení souhlasu s umístěním stavby v ochranném pásmu sítě technické infrastruktury (TI) společnosti T-Mobile Czech Republic a.s.

Vydané podle § 101 ZÁKONA Č. 127/2005 Sb., o elektronických komunikacích a o změně některých souvisejících zákonů (zákon o elektronických komunikacích – dále jen ZEK), ve znění pozdějších předpisů a §161 zákona č. 183/2006 Sb., o územním plánování a stavebním řádu (stavební zákon) či dle dalších příslušných právních předpisů

Věc: „RS 1 VRT Prosenice – Ostrava-Svinov, II. část, Hranice na Moravě – Ostrava-Svinov – TŮNĚ PRO ČOLKA“

Na základě předložených projektových podkladů dáváme **souhlasné stanovisko k vydání Územního souhlasu / rozhodnutí (Stavebního povolení)** a následně **souhlas s realizací stavby**.

Dle předložených dokladů nedojde ke kolizi s technickou infrastrukturou společnosti

T-Mobile Czech Republic a.s.

Toto stanovisko má platnost 1 rok a nelze prodloužit. Po uplynutí platnosti zadejte žádost o nové stanovisko na: https://ochranasiti.t-mobile.cz/vyjadreni/

T-Mobile
T-Mobile Czech Republic a.s.
Tomíčkova 2144/1
148 00 Praha 4
IČ 649 49 681, DIČ CZ64949681

075

……..
Ochrana sítí
Technologický úsek

V další komunikaci nebo požadavku doplňujících dotazů, uvádějte do „Předmětu“ e-mailu vždy číslo jednací.

Příloha č. 1

Rekapitulace žádosti o vyjádření k existenci sítě elektronických komunikací

Číslo žádosti:	**E23665/25**
Název stavby /akce:	**„RS 1 VRT Prosenice – Ostrava-Svinov, II. část, Hranice na Moravě – Ostrava-Svinov – TŮNĚ PRO ČOLKA“**
Datum podání žádosti:	**25.4.2025**
Poznámka:	

Žadatel

Firma / organizace:	**MORAVIA CONSULT Olomouc a.s.**
IČ	**64610357**
DIČ	
Kontaktní osoba:	**Andrea Vávrová**
Adresa:	**Legionářská 1085/8, 77900 Olomouc**
Město / obec:	**Olomouc**
PSČ:	**77900**
Stát:	
E-mail:	**vavrova@moravia.cz**
Telefonní číslo:	**605229110**

Stavebník

Firma / organizace:	**Správa železnic, státní organizace**
Kontaktní osoba:	**Andrea Vávrová**
Adresa:	**Dlážděná 1003/7, Nové Město, 11000 Praha 1**
Město / obec:	**Praha**
PSČ:	**11000**
Stát:	
E-mail:	**vavrova@moravia.cz**
Telefonní číslo:	**605229110**

Stavba

Výška nad terénem (metry):	**0 m**
Projektant:	
Druh stavby:	**Ostatní**
Hodnota projektu:	**500 mil. Kč**
Měsíc zahájení stavby:	**01/2029**
Měsíc ukončení stavby:	**12/2035**

Odeslání stanoviska

E-mail:	**vavrova@moravia.cz**

Příloha č. 2

Situační plánek

Zájmová oblast (zájmové oblasti) zadaná žadatelem

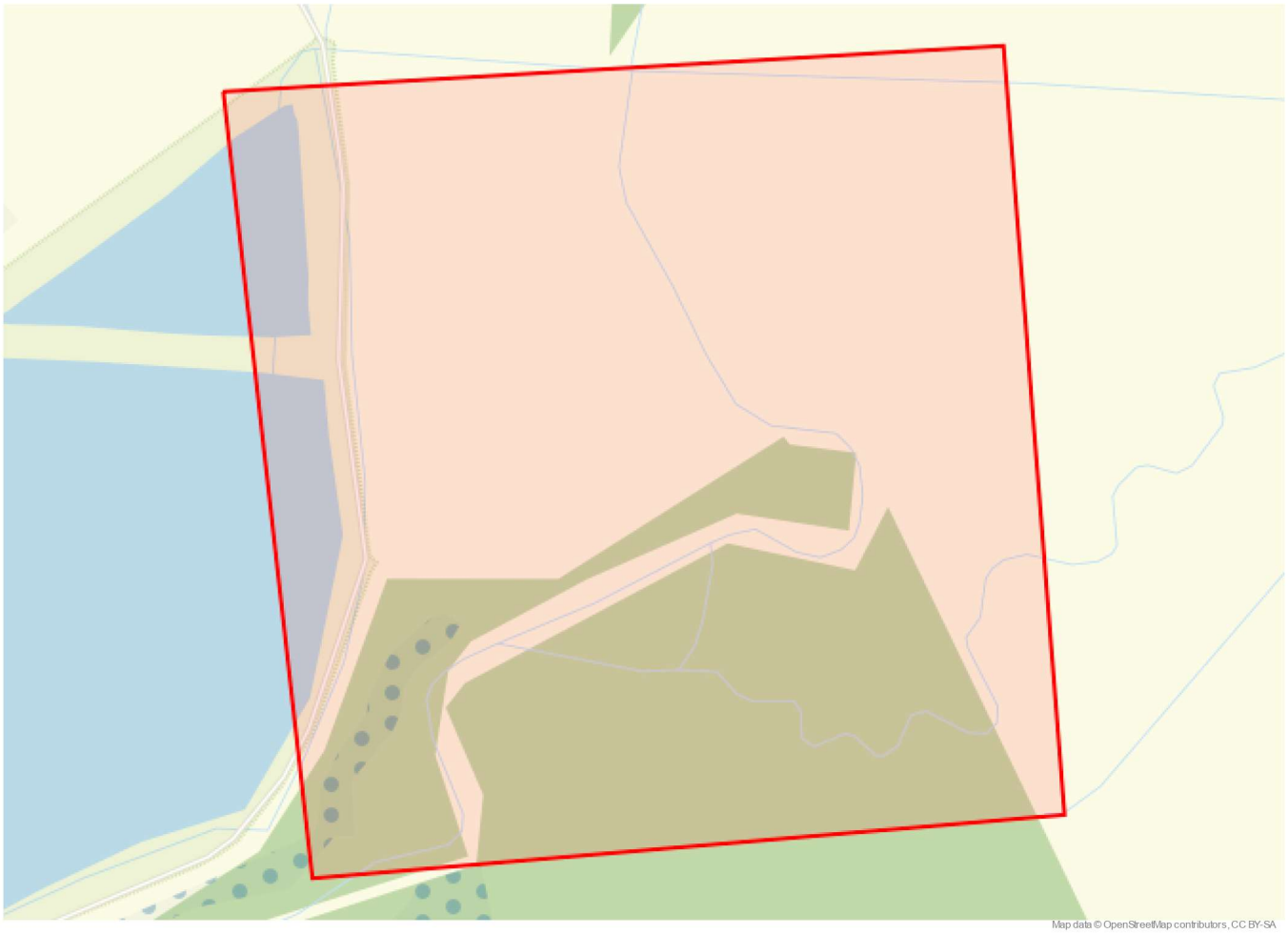

Legenda:

- Optické trasy TMCZ 1
- Optické trasy sítě PASNET
- Elektro trasy NN
- Mikrovlnné (MW) spoje
- Optická technologie TMCZ 1
- Optická technologie sítě PASNET
- Elektro technologie NN
- Základnové stanice
- Základnové stanice s elektropřípojkou
- Základnové stanice plánované
- Body sítě

Druhy sítí:

- Geodeticky zaměřené
- Přibližný průběh
- Plánovaný průběh
- Nadzemní vedení

Geometrie zájmové oblasti (zájmových oblastí) žádosti ve formátu WKT a souřadnicovém systému S-JTSK. Zkopírováním textu lze geometrii zobrazit v jakémkoli softwaru podporujícím formát WKT.
POLYGON((-484097.277720446 -1112533.57311278,-483582.207309685 -1112548.72385527,-483586.427494323 -1113055.58271852,-484084.065463826 -1113053.59059125,-484097.277720446 -1112533.57311278))

PRO SPOLEČNÉ ZÁŽITKY

MORAVIA CONSULT
Olomouc a.s.
Andrea Vávrová
Legionářská 1085/8, 77900
Olomouc7900Oloouc

Vyřizuje: Dundáček Petr
E-mail: petr.dundacek@t-mobile.cz

Naše značka: **E23666/25**

V Praze dne: **25.4.2025**

Vyjádření a stanovení podmínek pro udělení souhlasu s umístěním stavby v ochranném pásmu sítě technické infrastruktury (TI) společnosti T-Mobile Czech Republic a.s.

Vydané podle § 101 ZÁKONA Č. 127/2005 Sb., o elektronických komunikacích a o změně některých souvisejících zákonů (zákon o elektronických komunikacích – dále jen ZEK), ve znění pozdějších předpisů a §161 zákona č. 183/2006 Sb., o územním plánování a stavebním řádu (stavební zákon) či dle dalších příslušných právních předpisů

Věc: „RS 1 VRT Prosenice – Ostrava-Svinov, II. část, Hranice na Moravě – Ostrava-Svinov – TŮNĚ PRO ČOLKA“

Na základě předložených projektových podkladů dáváme **souhlasné stanovisko k vydání Územního souhlasu / rozhodnutí (Stavebního povolení)** a následně **souhlas s realizací stavby**.

Dle předložených dokladů nedojde ke kolizi s technickou infrastrukturou společnosti

T-Mobile Czech Republic a.s.

Toto stanovisko má platnost 1 rok a nelze prodloužit. Po uplynutí platnosti zadejte žádost o nové stanovisko na: https://ochranasiti.t-mobile.cz/vyjadreni/

T-Mobile
T-Mobile Czech Republic a.s.
Tomíčkova 2144/1
148 00 Praha 4
IČ 649 49 681, DIČ CZ64949681

075

……..
Ochrana sítí
Technologický úsek

V další komunikaci nebo požadavku doplňujících dotazů, uvádějte do „Předmětu“ e-mailu vždy číslo jednací.

Příloha č. 1

Rekapitulace žádosti o vyjádření k existenci sítě elektronických komunikací

Číslo žádosti:	**E23666/25**
Název stavby /akce:	**„RS 1 VRT Prosenice – Ostrava-Svinov, II. část, Hranice na Moravě – Ostrava-Svinov – TŮNĚ PRO ČOLKA“**
Datum podání žádosti:	**25.4.2025**
Poznámka:	

Žadatel

Firma / organizace:	**MORAVIA CONSULT Olomouc a.s.**
IČ	**64610357**
DIČ	
Kontaktní osoba:	**Andrea Vávrová**
Adresa:	**Legionářská 1085/8, 77900 Olomouc**
Město / obec:	**Olomouc**
PSČ:	**77900**
Stát:	
E-mail:	**vavrova@moravia.cz**
Telefonní číslo:	**605229110**

Stavebník

Firma / organizace:	**Správa železnic, státní organizace**
Kontaktní osoba:	**Andrea Vávrová**
Adresa:	**Dlážděná 1003/7, Nové Město, 11000 Praha 1**
Město / obec:	**Praha**
PSČ:	**11000**
Stát:	
E-mail:	**vavrova@moravia.cz**
Telefonní číslo:	**605229110**

Stavba

Výška nad terénem (metry):	**0 m**
Projektant:	
Druh stavby:	**Ostatní**
Hodnota projektu:	**500 mil. Kč**
Měsíc zahájení stavby:	**01/2029**
Měsíc ukončení stavby:	**12/2035**

Odeslání stanoviska

E-mail:	**vavrova@moravia.cz**

Příloha č. 2

Situační plánek

Zájmová oblast (zájmové oblasti) zadaná žadatelem

Legenda:

- Optické trasy TMCZ 1
- Optické trasy sítě PASNET
- Elektro trasy NN
- Mikrovlnné (MW) spoje
- Optická technologie TMCZ 1
- Optická technologie sítě PASNET
- Elektro technologie NN
- Základnové stanice
- Základnové stanice s elektropřípojkou
- Základnové stanice plánované
- Body sítě

Druhy sítí:

- Geodeticky zaměřené
- Přibližný průběh
- Plánovaný průběh
- Nadzemní vedení

Geometrie zájmové oblasti (zájmových oblastí) žádosti ve formátu WKT a souřadnicovém systému S-JTSK. Zkopírováním textu lze geometrii zobrazit v jakémkoli softwaru podporujícím formát WKT.
POLYGON((-478492.762063187 -1107687.03658593,-478296.125755862 -1107834.12801007,-478533.67989048 -1108058.66187675,-478703.772510553 -1107954.09775708,-478492.762063187 -1107687.03658593))

34

ov32es95030264

Statutární město Ostrava
Městský obvod Polanka nad Odrou
Odbor hospodářské správy a veřejných zakázek

Vaše značka:	0224-2025-238
Ze dne:	27.05.2025
Č. j.:	CJ 01922/2025/HSaVZ/Miř
Sp. zn.:	SZ CJ 01704/2025/2
Vyřizuje:	Květoslava Miřijovská
Telefon:	+420599425109
E-mail:	kvetoslava.mirijovska@polanka.ostrava
Datum:	5.6.2025

MORAVIA CONSULT Olomouc a.s.
p. Andrea Vávrová
Legionářská 1085/8
779 00 Olomouc

MORAVIA CONSULT Olomouc, a.s.
sít. 230 A
06 -06- 2025
ev.č. 01195 ověřil:
přiděleno L: 238
přiděleno D:

Vyjádření k žádosti

Stavba:
„RS 1 VRT Prosenice – Ostrava-Svinov, II. Část, Hranice na Moravě – Ostrava-Svinov – TŮNĚ PRO ČOLKA“

Vážená paní,

na základě Vaší žádosti o vyjádření k existenci inženýrských sítí Vám sdělujeme, že městský obvod v předloženém zákresu zájmového území **nemá** ve správě žádné inženýrské sítě.

S pozdravem

Květoslava Miřijovská
referent majetku

-podepsáno elektronicky-

DATOVÉ SCHRÁNKY

Datová schránka: kjee9md, MORAVIA CONSULT Olomouc a.s.
Uživatel: Eva Buchtová

Přijatá zpráva - Detail zprávy

Předmět: Žádost o vyjádření k existenci stávajících inženýrských sítí ve vaší správě - „RS 1 VRT Prosenice...
ID zprávy: 1535292182
Typ zprávy: Přijatá datová zpráva
Stav zprávy: Doručená
Datum a čas: 6. 6. 2025 v 07:37:48

Odesílatel: Městský obvod Polanka nad Odrou, 1. května 330/160, Polanka nad Odrou, 72525 Ostrava, CZ
ID schránky: udhbfr6
Typ schránky: Orgán veřejné moci
Odesílající osoba: Pověřená osoba

Zmocnění: 0/0 Sb. § - odst. - písm. -
Naše čís. jednací: CJ 01922/2025/HSaVZ/Miř
Naše spisová zn.: SZ CJ 01704/2025/2
Vaše čís. jednací: 0224-2025-238
Vaše spisová zn.: Nezadáno
K rukám: p. Andrea Vávrová
Do vlastních rukou: Ano
Zakázáno doručení fikcí: Ne

Přílohy:

Sdeleni.pdf (223,92 kB)

Události zprávy:

6. 6. 2025 v 07:35:06	EV0: Datová zpráva byla podána.
6. 6. 2025 v 07:35:06	EV5: Datová zpráva byla dodána do datové schránky příjemce. Je-li příjemcem datové zprávy orgán veřejné moci vystupující v postavení orgánu veřejné moci, byla datová zpráva tímto okamžikem doručena.
6. 6. 2025 v 07:37:48	EV12: Přihlásila se pověřená osoba s právem přístupu ke zprávě ve smyslu § 8, odst. 6 zákona č. 300/2008 Sb., v platném znění. Datová zpráva je nyní doručena. Případné dřívější datum doručení fikcí nebo doručení dodáním do schránky orgánu veřejné moci není dotčeno.

35

Ing. Jiří Vitá

ÚŘAD PRO CIVILNÍ LETECTVÍ

MORAVIA CONSULT Olomouc a.s.
Č.j.: 230 A
04-06-2025
ev.č. 01176 ověřil:
přiděleno L: 238
přiděleno D: Štěpánek, Šembera

MORAVIA CONSULT Olomouc a.s.
Andrea Vávrová
Legionářská 1085 /8
779 00 Olomouc

Č.j.: 008700-25-701 Vaše č.j.: 0224-2025-238 Vyřizuje: Ing. Jiří Vitásek Tel.: +420 225 421 722

04.06.2025

Existence stávajících inženýrských sítí - RS 1 VRT Prosenice – Ostrava-Svinov, II. část, Hranice na Moravě – Ostrava- Svinov - TŮNĚ PRO ČOLKA.

Úřad pro civilní letectví není vlastníkem ani správcem inženýrských sítí.

S pozdravem

Ing. Jiří Vitásek
Rada Oddělení letišť

ÚŘAD PRO CIVILNÍ LETECTVÍ, K letišti 1149/23, 160 08 Praha 6
fax: +420 220 561 823 • telefon: +420 225 421 111 • www.ucl.cz • email: podatelna@caa.cz

DATOVÉ SCHRÁNKY

Datová schránka: kjee9md, MORAVIA CONSULT Olomouc a.s.
Uživatel: Eva Buchtová

Přijatá zpráva - Detail zprávy

Předmět: Stanovisko ÚCL - Existence stávajících inženýrských sítí - RS 1 VRT Prosenice – Ostrava-Svinov, II. část, Hranice na Moravě – Ostrava-Svinov - TŮNĚ PRO ČOLKA.
ID zprávy: 1534335694
Typ zprávy: Přijatá datová zpráva
Stav zprávy: Doručená
Datum a čas: 4. 6. 2025 v 13:20:14

Odesílatel: Úřad pro civilní letectví, K letišti 1149/23, Ruzyně, 16100 Praha 6, CZ
ID schránky: v8gaaz5
Typ schránky: Orgán veřejné moci
Odesílající osoba: Pověřená osoba

Zmocnění: Nezadáno
Naše čís. jednací: 008700-25-701
Naše spisová zn.: Nezadáno
Vaše čís. jednací: Nezadáno
Vaše spisová zn.: Nezadáno
K rukám: Nezadáno
Do vlastních rukou: Ne
Zakázáno doručení fikcí: Ne

Přílohy:

Stanovisko_UCL.pdf (154,27 kB)

Události zprávy:

4. 6. 2025 v 13:10:28 EV0: Datová zpráva byla podána.

4. 6. 2025 v 13:10:28 EV5: Datová zpráva byla dodána do datové schránky příjemce. Je-li příjemcem datové zprávy orgán veřejné moci vystupující v postavení orgánu veřejné moci, byla datová zpráva tímto okamžikem doručena.

4. 6. 2025 v 13:20:14 EV12: Přihlásila se pověřená osoba s právem přístupu ke zprávě ve smyslu § 8, odst. 6 zákona č. 300/2008 Sb., v platném znění. Datová zpráva je nyní doručena. Případné dřívější datum doručení fikcí nebo doručení dodáním do schránky orgánu veřejné moci není dotčeno.

Správa železnic, státní organizace
Andrea Vávrová
Dlážděná 1003/7
110 00 Praha - Nové Město

V Praze, 25.4.2025

Naše zn.: **250425-1304816717**

Věc: vyjádření k žádosti k akci **"RS 1 VRT Prosenice – Ostrava-Svinov, II. část, Hranice na Moravě – Ostrava-Svinov – TŮNĚ PRO ČOLKA"**

Společnost Vodafone Czech Republic a.s. (dále jen „Vodafone"), se sídlem Praha 5, náměstí Junkových 2, IČ: 25788001, zapsaná dne 13.8. 1999 v obchodním rejstříku vedeném Městským soudem v Praze pod spisovou značkou B.6064 a společnost Vantage Towers, s.r.o. se sídlem Závišova 502/5, Nusle, 140 00 Praha 4, zapsaná v obchodním rejstříku vedeném u Městského soudu v Praze pod sp. zn. C 330005, IČO: 09056009, DIČ: CZ09056009 zastoupená Vodafone na základě plné moci Vám sděluje, že dle Vámi podané žádosti ze dne **25.4.2025**, která je nedílnou součástí tohoto vyjádření,

souhlasí s realizací projektu.

Ve Vámi zadaném zájmovém území a v uvedené výšce (výška stavby: 0 m, výška jeřábu: 10 m) se nenachází žádné podzemní ani nadzemní vedení.

Platnost vyjádření je **1 rok** od data vydání. Vyjádření je platné pouze v rámci předmětného projektu a pro důvod vydání vyjádření stanovený žadatelem v žádosti.

Vyjádření pozbývá platnosti uplynutím doby platnosti, změnou rozsahu zájmového území i změnou důvodu vydání vyjádření uvedeného v žádosti, to vše v závislosti na tom, která ze skutečností rozhodná pro pozbytí platnosti tohoto vyjádření nastane nejdříve. Po skončení platnosti si musíte podat novou žádost na adrese https://zadostovyjadreni.vodafone.cz/.

S pozdravem

v.z. Nora Hlásenská
Vodafone Czech Republic a. s.
náměstí Junkových 2808/2
150 00 Praha 5

Tel.: 775012847
E-mail: nora.hlasenska1@vodafone.com

Vodafone Czech Republic a.s.
náměstí Junkových 2, 155 00 Praha 5
IČO: 25788001, DIČ: CZ25788001
tel.: 776 971 111, fax: 776 971 92
-60-

Seznam příloh/přiložených souborů:
Zadost_250425-1304816717.pdf

Vodafone Czech Republic a.s.
Náměstí Junkových 2
155 00 Praha 5

Vodafone péče o zákazníky: 800 77 00 77
IČO: 25788001, DIČ: CZ25788001
vodafone.cz

Společnost zapsaná v obchodním rejstříku vedeném Městským soudem v Praze, oddíl B, vložka 6064.

První zelená síť

Žádost o vyjádření k existenci sítí č. 250425-1304816717

Identifikační údaje žadatele / stavebníka

Typ:	Právnická osoba
IČO:	64610357
Firma:	MORAVIA CONSULT Olomouc a.s.
Jméno:	Andrea
Příjmení:	Vávrová
Telefon:	+420 605 229 110
E-mail:	vavrova@moravia.cz

Adresa sídla/bydliště

Ulice:	Legionářská
Č.p. (č.ev.) / č.o.:	1085 / 8
Obec:	Olomouc
PSČ:	77900

Identifikační údaje zástupce žadatele /stavebníka

Typ:	Právnická osoba
IČO:	70994234
Firma:	Správa železnic, státní organizace
Jméno:	Andrea
Příjmení:	Vávrová
Telefon:	+420 605 229 110
E-mail:	vavrova@moravia.cz

Adresa sídla/bydliště

Ulice:	Dlážděná

Vodafone Czech Republic a.s.
Náměstí Junkových 2
155 00 Praha 5

Vodafone péče o zákazníky: 800 77 00 77
IČO: 25788001, DIČ: CZ25788001
vodafone.cz

Společnost zapsaná v obchodním rejstříku vedeném Městským soudem v Praze, oddíl B, vložka 6064.

První zelená síť

Č.p. (č.ev.) / č.o.:	1003 / 7
Obec:	Praha - Nové Město
PSČ:	11000

Důvod žádosti o vyjádření

Název stavby:	RS 1 VRT Prosenice – Ostrava-Svinov, II. část, Hranice na Moravě – Ostrava-Svinov – TŮNĚ PRO ČOLKA
Typ stavby:	Ostatní
Stupeň žádosti:	Studie (předprojektový průzkum)
Popis stavby / doplňující informace:	Jedná se vybudování tůní pro čolky, kteří budou v rámci stavby vysokorychlostní tratě přemístěni do nové lokality.
Výška stavby:	0 m
Výška jeřábu:	10 m

Zájmové území

Kresba 1:

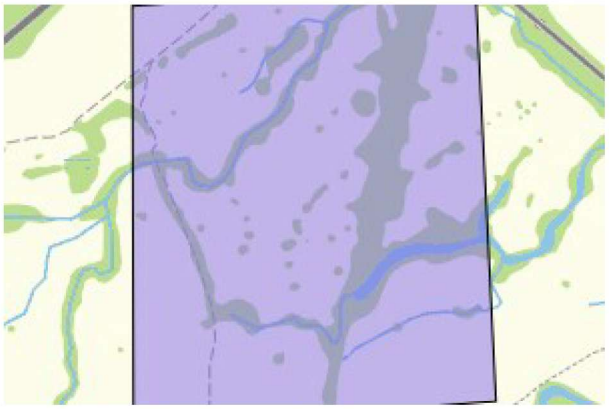

Dotčené KÚ: Butovice (758442)
Pustějov (736902)

Definice ve formátu Well-known Text (WKT):

POLYGON((-489455.05 -1115221.58,-488911.15 -1115253.23,-488964.18 -1115917.28,-489539.78 -1115890.09,-489455.05 -1115221.58))

Datum: 25.4.2025

Zadáno: https://zadostovyjadreni.vodafone.cz/

Vodafone Czech Republic a.s.
Náměstí Junkových 2
155 00 Praha 5

Vodafone péče o zákazníky: 800 77 00 77
IČO: 25788001, DIČ: CZ25788001
vodafone.cz

Společnost zapsaná v obchodním rejstříku vedeném Městským soudem v Praze, oddíl B, vložka 6064.

První zelená síť

Informace podle zákona č. 127/2005 Sb., o elektronických komunikacích, nařízením 2016/679 o ochraně fyzických osob v souvislosti se zpracováním osobních údajů a o volném pohybu těchto údajů a o zrušení směrnice 95/46/ES (obecné nařízení o ochraně osobních údajů) a dalšími souvisejícími právními předpisy.

Společnost Position s.r.o., se sídlem Londýnská 665/45, 120 00 Praha 2, IČ 26422816, zapsaná v obchodním rejstříku vedeném Městským soudem v Praze, oddíl C, vložka 81053 („Position") a společnost Vodafone Czech Republic s., se sídlem nám. Junkových 2808/2, 155 00 Praha 5, IČ 25788001, zapsaná v obchodním rejstříku vedeném Městským soudem v Praze, oddíl B, vložka 6064 („Vodafone") Vás tímto informují, že shromážděné osobní údaje v rozsahu Vaše jméno, příjmení, bydliště, e-mailová adresa a telefonní číslo bude společnost Vodafone, jako správce, a společnost Position, jako zpracovatel, zpracovávat za účelem jejich použití při realizaci povinností v souvislosti se žádostí o stanovisko nebo vyjádření pro řízení podle zákona č. 183/2006 Sb., o územním plánování a stavebním řádu (stavební zákon), a to automatizovaným způsobem nebo v tištěné podobě s tím, že Vaše osobní údaje nebudou zpřístupněny jiným osobám.

Vaše osobní údaje poskytujete dobrovolně a tento souhlas můžete kdykoliv odvolat.

Podrobné informace o ochraně soukromí ve společnosti Vodafone, a to včetně uplatnění vašich práv subjektu údajů naleznete na webu https://www.vodafone.cz/o-vodafonu/ke-stazeni/ochrana-soukromi/.

Vodafone Czech Republic a.s.
Náměstí Junkových 2
155 00 Praha 5

Vodafone péče o zákazníky: 800 77 00 77
IČO: 25788001, DIČ: CZ25788001
vodafone.cz

Společnost zapsaná v obchodním rejstříku vedeném Městským soudem v Praze, oddíl B, vložka 6064.

První zelená síť

Správa železnic, státní organizace
Andrea Vávrová
Dlážděná 1003/7
110 00 Praha - Nové Město

V Praze, 25.4.2025

Naše zn.: **250425-1309816719**

Věc: vyjádření k žádosti k akci **"RS 1 VRT Prosenice – Ostrava-Svinov, II. část, Hranice na Moravě – Ostrava-Svinov – TŮNĚ PRO ČOLKA"**

Společnost Vodafone Czech Republic a.s. (dále jen „Vodafone"), se sídlem Praha 5, náměstí Junkových 2, IČ: 25788001, zapsaná dne 13.8. 1999 v obchodním rejstříku vedeném Městským soudem v Praze pod spisovou značkou B.6064 a společnost Vantage Towers, s.r.o. se sídlem Závišova 502/5, Nusle, 140 00 Praha 4, zapsaná v obchodním rejstříku vedeném u Městského soudu v Praze pod sp. zn. C 330005, IČO: 09056009, DIČ: CZ09056009 zastoupená Vodafone na základě plné moci Vám sděluje, že dle Vámi podané žádosti ze dne **25.4.2025**, která je nedílnou součástí tohoto vyjádření,

souhlasí s realizací projektu.

Ve Vámi zadaném zájmovém území a v uvedené výšce (výška stavby: 0 m, výška jeřábu: 10 m) se nenachází žádné podzemní ani nadzemní vedení.

Platnost vyjádření je **1 rok** od data vydání. Vyjádření je platné pouze v rámci předmětného projektu a pro důvod vydání vyjádření stanovený žadatelem v žádosti.

Vyjádření pozbývá platnosti uplynutím doby platnosti, změnou rozsahu zájmového území i změnou důvodu vydání vyjádření uvedeného v žádosti, to vše v závislosti na tom, která ze skutečností rozhodná pro pozbytí platnosti tohoto vyjádření nastane nejdříve. Po skončení platnosti si musíte podat novou žádost na adrese https://zadostovyjadreni.vodafone.cz/.

S pozdravem

v.z. Nora Hlásenská
Vodafone Czech Republic a. s.
náměstí Junkových 2808/2
150 00 Praha 5

Tel.: 775012847
E-mail: nora.hlasenska1@vodafone.com

Vodafone Czech Republic a.s.
náměstí Junkových 2, 155 00 Praha 5
IČO: 25788001, DIČ: CZ25788001
tel.: 776 971 111, fax: 776 971 92
-60-

Seznam příloh/přiložených souborů:
Zadost_250425-1309816719.pdf

Vodafone Czech Republic a.s.
Náměstí Junkových 2
155 00 Praha 5

Vodafone péče o zákazníky: 800 77 00 77
IČO: 25788001, DIČ: CZ25788001
vodafone.cz

Společnost zapsaná v obchodním rejstříku vedeném Městským soudem v Praze, oddíl B, vložka 6064.

První zelená síť

Žádost o vyjádření k existenci sítí č. 250425-1309816719

Identifikační údaje žadatele / stavebníka

Typ:	Právnická osoba
IČO:	64610357
Firma:	MORAVIA CONSULT Olomouc a.s.
Jméno:	Andrea
Příjmení:	Vávrová
Telefon:	+420 605 229 110
E-mail:	vavrova@moravia.cz

Adresa sídla/bydliště

Ulice:	Legionářská
Č.p. (č.ev.) / č.o.:	1085 / 8
Obec:	Olomouc
PSČ:	77900

Identifikační údaje zástupce žadatele /stavebníka

Typ:	Právnická osoba
IČO:	70994234
Firma:	Správa železnic, státní organizace
Jméno:	Andrea
Příjmení:	Vávrová
Telefon:	+420 605 229 110
E-mail:	vavrova@moravia.cz

Adresa sídla/bydliště

Ulice:	Dlážděná

Vodafone Czech Republic a.s.
Náměstí Junkových 2
155 00 Praha 5

Vodafone péče o zákazníky: 800 77 00 77
IČO: 25788001, DIČ: CZ25788001
vodafone.cz

Společnost zapsaná v obchodním rejstříku vedeném Městským soudem v Praze, oddíl B, vložka 6064.

První zelená síť

Č.p. (č.ev.) / č.o.:	1003 / 7
Obec:	Praha - Nové Město
PSČ:	11000

Důvod žádosti o vyjádření

Název stavby:	RS 1 VRT Prosenice – Ostrava-Svinov, II. část, Hranice na Moravě – Ostrava-Svinov – TŮNĚ PRO ČOLKA
Typ stavby:	Ostatní
Stupeň žádosti:	Studie (předprojektový průzkum)
Popis stavby / doplňující informace:	Jedná se o vybudování tůní pro čolky, kteří budou v rámci stavby vysokorychlostní tratě přemístěni do nové lokality.
Výška stavby:	0 m
Výška jeřábu:	10 m

Zájmové území

Kresba 1:

Dotčené KÚ: Studénka nad Odrou (758396)

Definice ve formátu Well-known Text (WKT):

POLYGON((-484045.13 -1112535.48,-483588.01 -1112550.1,-483591.06 -1113056.11,-484082.56 -1113049.82,-484045.13 -1112535.48))

Datum: 25.4.2025

Zadáno: https://zadostovyjadreni.vodafone.cz/

Vodafone Czech Republic a.s.
Náměstí Junkových 2
155 00 Praha 5

Vodafone péče o zákazníky: 800 77 00 77
IČO: 25788001, DIČ: CZ25788001
vodafone.cz

Společnost zapsaná v obchodním rejstříku vedeném Městským soudem v Praze, oddíl B, vložka 6064.

První zelená síť

Informace podle zákona č. 127/2005 Sb., o elektronických komunikacích, nařízením 2016/679 o ochraně fyzických osob v souvislosti se zpracováním osobních údajů a o volném pohybu těchto údajů a o zrušení směrnice 95/46/ES (obecné nařízení o ochraně osobních údajů) a dalšími souvisejícími právními předpisy.

Společnost Position s.r.o., se sídlem Londýnská 665/45, 120 00 Praha 2, IČ 26422816, zapsaná v obchodním rejstříku vedeném Městským soudem v Praze, oddíl C, vložka 81053 („Position") a společnost Vodafone Czech Republic s., se sídlem nám. Junkových 2808/2, 155 00 Praha 5, IČ 25788001, zapsaná v obchodním rejstříku vedeném Městským soudem v Praze, oddíl B, vložka 6064 („Vodafone") Vás tímto informují, že shromážděné osobní údaje v rozsahu Vaše jméno, příjmení, bydliště, e-mailová adresa a telefonní číslo bude společnost Vodafone, jako správce, a společnost Position, jako zpracovatel, zpracovávat za účelem jejich použití při realizaci povinností v souvislosti se žádostí o stanovisko nebo vyjádření pro řízení podle zákona č. 183/2006 Sb., o územním plánování a stavebním řádu (stavební zákon), a to automatizovaným způsobem nebo v tištěné podobě s tím, že Vaše osobní údaje nebudou zpřístupněny jiným osobám.

Vaše osobní údaje poskytujete dobrovolně a tento souhlas můžete kdykoliv odvolat.

Podrobné informace o ochraně soukromí ve společnosti Vodafone, a to včetně uplatnění vašich práv subjektu údajů naleznete na webu https://www.vodafone.cz/o-vodafonu/ke-stazeni/ochrana-soukromi/.

Vodafone Czech Republic a.s.
Náměstí Junkových 2
155 00 Praha 5

Vodafone péče o zákazníky: 800 77 00 77
IČO: 25788001, DIČ: CZ25788001
vodafone.cz

Společnost zapsaná v obchodním rejstříku vedeném Městským soudem v Praze, oddíl B, vložka 6064.

První zelená síť

Správa železnic, státní organizace
Andrea Vávrová
Dlážděná 1003/7
110 00 Praha - Nové Město

V Praze, 25.4.2025

Naše zn.: **250425-1310816721**

Věc: vyjádření k žádosti k akci **"RS 1 VRT Prosenice – Ostrava-Svinov, II. část, Hranice na Moravě – Ostrava-Svinov – TŮNĚ PRO ČOLKA""**

Společnost Vodafone Czech Republic a.s. (dále jen „Vodafone"), se sídlem Praha 5, náměstí Junkových 2, IČ: 25788001, zapsaná dne 13.8. 1999 v obchodním rejstříku vedeném Městským soudem v Praze pod spisovou značkou B.6064 a společnost Vantage Towers, s.r.o. se sídlem Závišova 502/5, Nusle, 140 00 Praha 4, zapsaná v obchodním rejstříku vedeném u Městského soudu v Praze pod sp. zn. C 330005, IČO: 09056009, DIČ: CZ09056009 zastoupená Vodafone na základě plné moci Vám sděluje, že dle Vámi podané žádosti ze dne **25.4.2025**, která je nedílnou součástí tohoto vyjádření,

souhlasí s realizací projektu.

Ve Vámi zadaném zájmovém území a v uvedené výšce (výška stavby: 0 m, výška jeřábu: 10 m) se nenachází žádné podzemní ani nadzemní vedení.

Platnost vyjádření je **1 rok** od data vydání. Vyjádření je platné pouze v rámci předmětného projektu a pro důvod vydání vyjádření stanovený žadatelem v žádosti.

Vyjádření pozbývá platnosti uplynutím doby platnosti, změnou rozsahu zájmového území i změnou důvodu vydání vyjádření uvedeného v žádosti, to vše v závislosti na tom, která ze skutečností rozhodná pro pozbytí platnosti tohoto vyjádření nastane nejdříve. Po skončení platnosti si musíte podat novou žádost na adrese https://zadostovyjadreni.vodafone.cz/.

S pozdravem

v.z. Nora Hlásenská
Vodafone Czech Republic a. s.
náměstí Junkových 2808/2
150 00 Praha 5

Tel.: 775012847
E-mail: nora.hlasenska1@vodafone.com

Vodafone Czech Republic a.s.
náměstí Junkových 2, 155 00 Praha 5
IČO: 25788001, DIČ: CZ25788001
tel.: 776 971 111, fax: 776 971 92
-60-

Seznam příloh/přiložených souborů:
Zadost_250425-1310816721.pdf

Vodafone Czech Republic a.s.
Náměstí Junkových 2
155 00 Praha 5

Vodafone péče o zákazníky: 800 77 00 77
IČO: 25788001, DIČ: CZ25788001
vodafone.cz

Společnost zapsaná v obchodním rejstříku vedeném Městským soudem v Praze, oddíl B, vložka 6064.

První zelená síť

Žádost o vyjádření k existenci sítí č. 250425-1310816721

Identifikační údaje žadatele / stavebníka

Typ:	Právnická osoba
IČO:	64610357
Firma:	MORAVIA CONSULT Olomouc a.s.
Jméno:	Andrea
Příjmení:	Vávrová
Telefon:	+420 605 229 110
E-mail:	vavrova@moravia.cz

Adresa sídla/bydliště

Ulice:	Legionářská
Č.p. (č.ev.) / č.o.:	1085 / 8
Obec:	Olomouc
PSČ:	77900

Identifikační údaje zástupce žadatele /stavebníka

Typ:	Právnická osoba
IČO:	70994234
Firma:	Správa železnic, státní organizace
Jméno:	Andrea
Příjmení:	Vávrová
Telefon:	+420 605 229 110
E-mail:	vavrova@moravia.cz

Adresa sídla/bydliště

Ulice:	Dlážděná

Vodafone Czech Republic a.s.
Náměstí Junkových 2
155 00 Praha 5

Vodafone péče o zákazníky: 800 77 00 77
IČO: 25788001, DIČ: CZ25788001
vodafone.cz

Společnost zapsaná v obchodním rejstříku vedeném Městským soudem v Praze, oddíl B, vložka 6064.

První zelená síť

Č.p. (č.ev.) / č.o.:	1003 / 7
Obec:	Praha - Nové Město
PSČ:	11000

Důvod žádosti o vyjádření

Název stavby:	RS 1 VRT Prosenice – Ostrava-Svinov, II. část, Hranice na Moravě – Ostrava-Svinov – TŮNĚ PRO ČOLKA"
Typ stavby:	Ostatní
Stupeň žádosti:	Studie (předprojektový průzkum)
Popis stavby / doplňující informace:	Jedná se o vybudování tůní pro čolky, kteří budou v rámci stavby vysokorychlostní tratě přemístěni do nové lokality.
Výška stavby:	0 m
Výška jeřábu:	10 m

Zájmové území

Kresba 1:

Dotčené KÚ: Polanka nad Odrou (725081)

Definice ve formátu Well-known Text (WKT):

POLYGON((-478488.74 -1107695.27,-478293.81 -1107830.74,-478530.12 -1108067.61,-478709.38 -1107914.98,-478488.74 -1107695.27))

Datum: 25.4.2025

Zadáno: https://zadostovyjadreni.vodafone.cz/

Vodafone Czech Republic a.s.
Náměstí Junkových 2
155 00 Praha 5

Vodafone péče o zákazníky: 800 77 00 77
IČO: 25788001, DIČ: CZ25788001
vodafone.cz

Společnost zapsaná v obchodním rejstříku vedeném Městským soudem v Praze, oddíl B, vložka 6064.

První zelená síť

Informace podle zákona č. 127/2005 Sb., o elektronických komunikacích, nařízením 2016/679 o ochraně fyzických osob v souvislosti se zpracováním osobních údajů a o volném pohybu těchto údajů a o zrušení směrnice 95/46/ES (obecné nařízení o ochraně osobních údajů) a dalšími souvisejícími právními předpisy.

Společnost Position s.r.o., se sídlem Londýnská 665/45, 120 00 Praha 2, IČ 26422816, zapsaná v obchodním rejstříku vedeném Městským soudem v Praze, oddíl C, vložka 81053 („Position") a společnost Vodafone Czech Republic s., se sídlem nám. Junkových 2808/2, 155 00 Praha 5, IČ 25788001, zapsaná v obchodním rejstříku vedeném Městským soudem v Praze, oddíl B, vložka 6064 („Vodafone") Vás tímto informují, že shromážděné osobní údaje v rozsahu Vaše jméno, příjmení, bydliště, e-mailová adresa a telefonní číslo bude společnost Vodafone, jako správce, a společnost Position, jako zpracovatel, zpracovávat za účelem jejich použití při realizaci povinností v souvislosti se žádostí o stanovisko nebo vyjádření pro řízení podle zákona č. 183/2006 Sb., o územním plánování a stavebním řádu (stavební zákon), a to automatizovaným způsobem nebo v tištěné podobě s tím, že Vaše osobní údaje nebudou zpřístupněny jiným osobám.

Vaše osobní údaje poskytujete dobrovolně a tento souhlas můžete kdykoliv odvolat.

Podrobné informace o ochraně soukromí ve společnosti Vodafone, a to včetně uplatnění vašich práv subjektu údajů naleznete na webu https://www.vodafone.cz/o-vodafonu/ke-stazeni/ochrana-soukromi/.

Vodafone Czech Republic a.s.
Náměstí Junkových 2
155 00 Praha 5

Vodafone péče o zákazníky: 800 77 00 77
IČO: 25788001, DIČ: CZ25788001
vodafone.cz

Společnost zapsaná v obchodním rejstříku vedeném Městským soudem v Praze, oddíl B, vložka 6064.

První zelená síť

ZÁSOBOVÁNÍ TEPLEM VSETÍN a.s.

www.ztv.enetiqa.cz

Investor:
Správa železnic, státní organizace
Andrea Vávrová
Dlážděná 1003/7
11000 Praha

Žadatel:
MORAVIA CONSULT Olomouc a.s.
Andrea Vávrová
Legionářská 1085/8
77900 Olomouc

Vaše značka:
Číslo jednací: **ZTV/LT/2025/0113**
Vyřizuje: **Lubomír Taneček**
Telefon: **+420556400796, +420602557490**
E-mail: **lubomir.tanecek@enetiqa.cz**

Název akce: **RS 1 VRT Prosenice – Ostrava-Svinov, II. část, Hranice na Moravě – Ostrava-Svinov – TŮNĚ PRO ČOLKA“**

Důvod akce / žádosti: **Studie / Zpracování projektu / Předprojektová příprava**

Zájmové území
Obec: **Studénka**
Katastr: **Studénka nad Odrou**
Vlastní popis: **Bažantula**
Datum vydání vyjádření: **28.04.2025**
Platnost tohoto vyjádření: **28.04.2026 (12 měsíců)**

Na základě Vámi předložené žádosti o vyjádření k existenci sítí k výše uvedené akci Vám sdělujeme následující:

1. V předmětné lokalitě nedojde k dotčení vodovodu a kanalizace ve správě společnosti Zásobování teplem Vsetín a.s. viz Příloha. Situace je pouze orientační.

Vyjádření je platné pouze pro zájmové území určené a vyznačené žadatelem a taktéž pro stanovený účel. V případě, že budou práce zahájeny po uplynutí doby platnosti tohoto vyjádření, nelze toto vyjádření použít jako podklad pro zahájení prací a je třeba požádat o vydání nového nebo prodloužení stávajícího vyjádření.

Toto vyjádření **pozbývá platnosti**:
- uplynutím doby platnosti vyjádření
- změnou rozsahu vyznačeného území
- změnou účelu vyjádření uvedeného v žádosti

Zásobování teplem Vsetín a.s.
Jiráskova 1326
755 01 VSETÍN
-6-

Ing. Kamil Ondra
místopředseda představenstva
Zásobování teplem Vsetín a.s.

Přílohy:
počet příloh: 3
souborové přílohy:

- Situace č. 1.pdf (příloha vyjádření)
  (SHA256: b4bdacf9fdc4596379ceda40b3ee976161926e868418164c0562d6a0068250f4)

- Situace č. 2.dgn (příloha vyjádření)
  (SHA256: 8f435312c21ba8e5c190e68873f13631c3c283b1b4ca152f303bf057c164e1cb)

- legenda.JPG (příloha vyjádření)
  (SHA256: 9e17e337aeccfc1f4321f2efb4c6a9ce55cb4c0204b4f056a6e291d2e926d734)

Číslo vyjádření: ZTV/LT/2025/0113
Situace č. 1

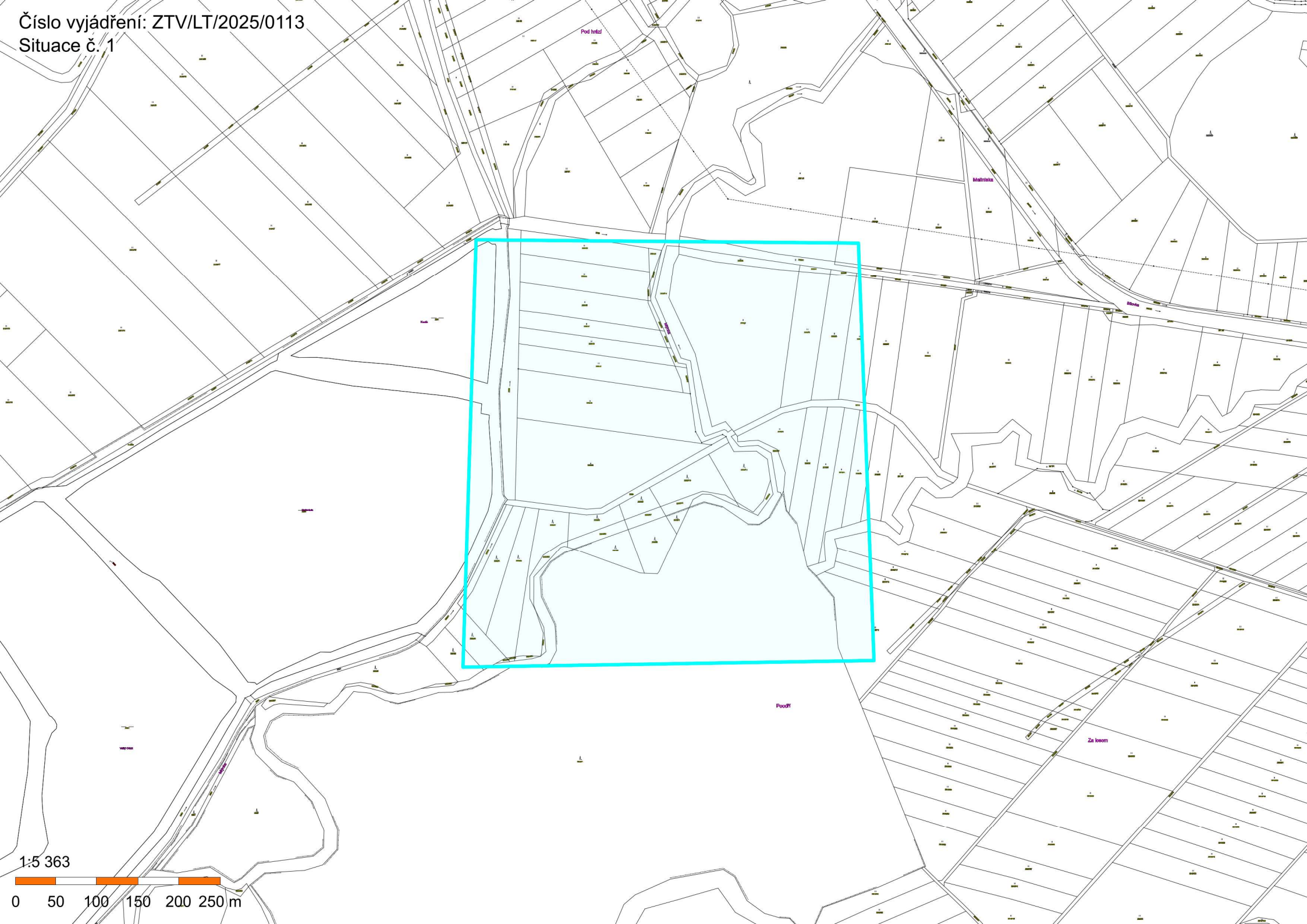

vodovod

vodovodní přípojka

kanalizace

kanalizační přípojka

MORAVIA CONSULT Olomouc, a.s.
JS sč. 230 A
40
ev.č. 51157 ověřil: JS
přiděleno L: 238
přiděleno D: Štěpánek, Šembera

Ministerstvo obrany

Tychonova 1, Praha 6, PSČ 160 01, datová schránka hjyaavk

Čj. MO 511969/2025-1322
Sp.zn.: 198952/2025-1322/OÚZBR

Brno 3. června 2025

MORAVIA CONSULT Olomouc a.s.
Legionářská 1085/8
779 00 Olomouc

Předběžná informace
K čj. 0224-202-238

Ministerstvo obrany, jako dotčený orgán podle § 36 zákona č. 283/2021 Sb., stavební zákon, ve znění pozdějších předpisů (dále jen „stavební zákon"), vydává podle § 174 odst. 2 stavebního zákona tuto

předběžnou informaci

k záměru „RS 1 VRT Prosenice - Ostrava-Svinov, II. část, Hranice na Moravě - Ostrava-Svinov - TŮNĚ PRO ČOLKA" umístěného na pozemcích p.č. 1190/62, p.č. 1190/74, p.č. 1190/60, p.č. 1190/59, p.č. 1190/1, p.č. 1188/1 a p.č. 1191/1 v k.ú. Pustějov, na pozemku p.č. 2224/2 v k.ú. Studénka nad Odrou a na pozemcích p.č. 3077/1 a p.č. 3077/2 v k.ú. Polanka nad Odrou tak, jak byl doložen v písemné a grafické dokumentaci.

Ministerstvo obrany vyhodnotilo žádost společnosti MORAVIA CONSULT Olomouc a.s. o předběžnou informaci k záměru „RS 1 VRT Prosenice - Ostrava-Svinov, II. část, Hranice na Moravě - Ostrava-Svinov - TŮNĚ PRO ČOLKA, k.ú. Pustějov, k.ú. Studénka nad Odrou, k.ú. Polanka nad Odrou" z hlediska existence technické infrastruktury a ochrany zájmů Ministerstva obrany na pozemcích, na nichž má být předmětný záměr umístěn. Prověřovaný záměr se nachází ve vymezeném území (jev 82a, 102a, 119) Ministerstva obrany, nicméně po předběžném vyhodnocení záměru Ministerstvo obrany nepožaduje předložit projektovou dokumentaci k dalšímu posouzení.

Ministerstvo **neeviduje** v řešeném území technickou infrastrukturu.

Ministerstvo obrany při vydání předběžné informace vycházelo z údajů uvedených žadatelem v jeho žádosti o předběžnou informaci.
Předběžná informace **pozbývá platnosti**, pokud by se dostala do rozporu s právním předpisem, který nabyl účinnosti po jejím vydání, nebo došlo-li ke změně okolností rozhodných pro její obsah. Předběžná informace je od počátku neplatná, pokud byla vydána na základě údajů nepravdivých, neúplných, zkreslených nebo žadatelem zatajených.

Kontaktní osoba: Mgr. Barbora Kieselová, tel. 973 445 789.

Mgr. Barbora Kieselová
vyšší ministerský rada
oddělení ochrany územních zájmů
podepsáno elektronicky

Elektronický podpis: 3.6.2025
Certifikát autora podpisu:
Jméno: Mgr. Barbora Kieselová
Vydal: NCA SubCA1/RSA 05/2022
Platnost do: 7.12.2026 10:22 +01:00

DATOVÉ SCHRÁNKY

Datová schránka: kjee9md, MORAVIA CONSULT Olomouc a.s.
Uživatel: Eva Buchtová

Přijatá zpráva - Detail zprávy

Předmět: RS 1 VRT Prosenice - Ostrava-Svinov, II. část, Hranice na Moravě - Ostrava-Svinov - TŮNĚ PRO ČOLKA
ID zprávy: 1533855417
Typ zprávy: Přijatá datová zpráva
Stav zprávy: Doručená
Datum a čas: 4. 6. 2025 v 07:18:13

Odesílatel: Ministerstvo obrany, Tychonova 221/1, Hradčany, 16000 Praha 6, CZ
ID schránky: hjyaavk
Typ schránky: Orgán veřejné moci
Odesílající osoba: Administrátor

Zmocnění: 0/0 Sb. § - odst. - písm. -
Naše čís. jednací: MO 511969/2025-1322
Naše spisová zn.: SpMO 4273/2025-1322
Vaše čís. jednací: Nezadáno
Vaše spisová zn.: Nezadáno
K rukám: Nezadáno
Do vlastních rukou: Ne
Zakázáno doručení fikcí: Ne

Přílohy:

2025_198952.pdf (191,3 kB)

Události zprávy:

3. 6. 2025 v 15:29:21 EV0: Datová zpráva byla podána.

3. 6. 2025 v 15:29:21 EV5: Datová zpráva byla dodána do datové schránky příjemce. Je-li příjemcem datové zprávy orgán veřejné moci vystupující v postavení orgánu veřejné moci, byla datová zpráva tímto okamžikem doručena.

4. 6. 2025 v 07:18:13 EV12: Přihlásila se pověřená osoba s právem přístupu ke zprávě ve smyslu § 8, odst. 6 zákona č. 300/2008 Sb., v platném znění. Datová zpráva je nyní doručena. Případné dřívější datum doručení fikcí nebo doručení dodáním do schránky orgánu veřejné moci není dotčeno.

MĚSTO STUDÉNKA
městský úřad
nám. Republiky 762, 742 13 Studénka

MORAVIA CONSULT Olomouc, a.s.
41
03 -06- 2025
ev.č. 01149 ověřil:
přiděleno L: 238
přiděleno O: Štěpánek, Šembera

Odbor místního hospodářství a údržby majetku

S00HX00F7JZ0

VÁŠ DOPIS Č.J.: 0224-2025-238
ZE DNE:
NAŠE Č.J.: MS4737/2025/MHÚM/Rich
NAŠE SP.ZN.: 52.2 V5
VYŘIZUJE: Monika Richterová
TELEFON: 556 414 339
E-MAIL: richterova@mesto-studenka.cz
DS: vz3bvhc
DATUM: 3.6.2025

MORAVIA CONSULT Olomouc a.s.,
Legionářská 1085/8
77900 Olomouc

Sdělení k žádosti o vyjádření k existenci stávajících inženýrských sítí ve správě města Studénka
Stavba: „RS 1 VRT Prosenice – Ostrava-Svinov, II. Část, Hranice na Moravě – Ostrava-Svinov – TŮNĚ PRO ČOLKA“

Lokalita Pustějov – parc.č. 1190/62, 1190/74, 1190/60, 1190/59, 1190/1, 1188/1, 1191/1.
Lokalita Studénka nad Odrou – parc.č. 2224/2.
Lokalita Polanka nad Odrou – parc.č. 3077/1, 3077/2.

Vážení,

k Vaší žádosti Vám sdělujeme, že Vámi vytipované pozemky k umístění nových tůní pro přesun čolků nejsou dotčeny žádnou inženýrskou sítí ani kanalizací ve správě města Studénka..

Toto vyjádření je vydáno pro stavební účely a jeho platnost je 2 roky ode dne vystavení.

S pozdravem

„otisk razítka“

Ing. Radmila Nováková
pověřena řízením odboru místního hospodářství
a údržby majetku

Elektronický podpis: 3.6.2025
Certifikát autora podpisu:
Jméno: Ing. Radmila Nováková
Vydal: PostSignum Qualified CA 4
Platnost do: 4.12.2025 12:38 +01:00

DATOVÉ SCHRÁNKY

Datová schránka: kjee9md, MORAVIA CONSULT Olomouc a.s.
Uživatel: Eva Buchtová

Přijatá zpráva - Detail zprávy

Předmět: Sdělení k žádosti o vyjádření k existenci sítí ve správě města Studénka - Tůně pro Čolka
ID zprávy: 1533783343
Typ zprávy: Přijatá datová zpráva
Stav zprávy: Doručená
Datum a čas: 3. 6. 2025 v 14:00:24

Odesílatel: Město Studénka, nám. Republiky 762, Butovice, 74213 Studénka, CZ
ID schránky: vz3bvhc
Typ schránky: Orgán veřejné moci
Odesílající osoba: Administrátor

Zmocnění: 0/0 Sb. § - odst. - písm. -
Naše čís. jednací: MS 4737/2025/MHÚM/Rich
Naše spisová zn.: Nezadáno
Vaše čís. jednací: 0224-2025-238
Vaše spisová zn.: Nezadáno
K rukám: Nezadáno
Do vlastních rukou: Ne
Zakázáno doručení fikcí: Ne

Přílohy:

106_MS_MěÚ_Odbory2942D51A.pdf (193,39 kB)

Události zprávy:

3. 6. 2025 v 13:57:52 EV0: Datová zpráva byla podána.

3. 6. 2025 v 13:57:52 EV5: Datová zpráva byla dodána do datové schránky příjemce. Je-li příjemcem datové zprávy orgán veřejné moci vystupující v postavení orgánu veřejné moci, byla datová zpráva tímto okamžikem doručena.

3. 6. 2025 v 14:00:24 EV12: Přihlásila se pověřená osoba s právem přístupu ke zprávě ve smyslu § 8, odst. 6 zákona č. 300/2008 Sb., v platném znění. Datová zpráva je nyní doručena. Případné dřívější datum doručení fikcí nebo doručení dodáním do schránky orgánu veřejné moci není dotčeno.

OZO Ostrava s.r.o.

42

Vaše značka:
Ze dne:
Naše značka: 012/ÚI/2025

Moravia consult Olomouc a.s.
Legionářská 1085/8
779 00 Olomouc

Vyřizuje: Renáta Žáčková
Telefon: +420 596 251 204
Mobil: +420 770 130 407
Fax: +420 596 237 957
E-mail: greplova@ozoostrava.cz
Datum: 6. srpen 2025

Věc: Vyjádření k existenci sítí

Na základě Vaší žádosti o vyjádření k existenci sítí, zaslané mailem dne 05.08.2025 ohledně území, které bude dotčeno projektem **„ RS 1 VRT Prosenice-Ostrava Svinov,II.část, Hranice na Moravě-Ostrava-Svinov- Tůně pro čolka“** Vám sdělujeme, že v zájmové oblasti, kterou jste specifikovali (viz přiložené snímky), se nenachází inženýrské sítě v našem vlastnictví.

OZO Ostrava s.r.o. 27
utvar investic
Frýdecká 680/444
719 00 Ostrava
DIČ CZ62300920 OZO!!!

Mgr. Robert Peřina
vedoucí útvaru investic

OZO Ostrava s.r.o.
Frýdecká 680/444
719 00 Ostrava
www.ozoostrava.cz

IČ 62300920, DIČ CZ62300920
Číslo účtu 3504540207/0100
Zapsaná v Obchodním rejstříku Krajského soudu
v Ostravě, oddíl C, vložka 12647, dne 2. 11. 1994

OZO!!!
víme, co s odpady